

XXIII RALLYE DIPUTACIÓN DE ÁVILA

Trofeo Automóviles Cervera

XXIII RALLYE
DIPUTACIÓN DE ÁVILA

TROFEO AUTOMOVILES CERVERA HYUNDAI

INSTITUCIONES

- Diputación de Ávila
- Junta de Castilla y León
- Consejo de Regiones
- Asociación de Clubs de Rallye de España
- Asociación Española de Rallye
- Asociación Española de Vehículos de Competición
- Asociación Española de Vehículos de Competición

ORGANIZA

5 y 6 NOVIEMBRE 2016

PLANOS DE VELOCIDAD

Salida: sábado 5. 12,30 h.
RESTAURANTE EL PÓRTECO
Llegada: domingo 6. 13,30 h.

CERVERAUTO, S.A.
Polígono Industrial "Las Hervencias", 3ª fase, parcela 4.7
Tels.: 920 25 64 04 - 920 25 21 72 - 05004 Ávila

HYUNDAI

Sponsors: SegurSa, DAKAR, ARANVI MOTOR, SPG, DEMIGEN, ROCÁVIA, TALLER MECÁNICO REDAN, El Pórtico ASADOR, SV SÁBIL VILLADIEGO.

LIBRO DE RUTA



XXIII Rallye Diputación de Ávila

Itinerario horario

CH / TC	LUGAR	DISTANCIA		TIEMPO INVERTIDO	VELOCIDAD MEDIA	HORA Nº 1
		TC	ENLACE TOTAL			

DIA 5 de Noviembre SÁBADO.

1ª ETAPA-1º SECCION

CH 0	SALIDA – Ávila - Rte. El Pórtico (C/ Castilla y León esq. Juan Carlos I)					12:30	
CH 0A	Entrada Asistencia Villanueva de Ávila		44,95	44,95	00:54	50	13:24
ASISTENCIA A					00:10		
CH 0B	Salida Asistencia Villanueva de Ávila					13:34	
CH 1			16,87	16,87	00:23	45	13:57
TC 1	Navarrevisca - Mijares	26,40					14:00
CH 2			25,70	52,10	00:57	55	14:57
TC 2	Pedro Bernardo - Serranillos	24,55					15:00
CH 2A	Entrada Reagrupamiento Villanueva de Ávila		23,68	48,23	00:57	50	15:57
TOTAL 1º SECCION		50,95	111,20	162,15			

CH 2B	Salida Reagrupamiento/Entrada Asistencia				00:10		16:07
ASISTENCIA B					00:20		
CH 2C	Salida Asistencia Villanueva de Ávila						16:27
CH 3			16,87	16,87	00:23	45	16:50
TC 3	Navarrevisca - Mijares	26,40					16:53
CH 4			25,70	52,10	00:57	55	17:50
TC 4	Pedro Bernardo - Serranillos	24,55					17:53
CH 4A	Entrada Asistencia Villanueva de Ávila		23,68	48,23	00:57	50	18:50
ASISTENCIA C					00:30		
CH 4B	Salida Asistencia Villanueva de Ávila						19:20
CH 4C	Entrada Parque Cerrado-Fin 1ª Etapa Cebreros		43,17	43,17	00:46	55	20:06
TOTALES 2ª SECCIÓN		50,95	109,42	160,37			

DIA 6 de Noviembre DOMINGO.

2ª ETAPA/ 3ª SECCION

CH 4D	Salida PARQUE CERRADO Cebreros						10:00
CH 4E	Entrada Asistencia Cebreros		00,67	00,67	00:03	15	10:03
ASISTENCIA D					00:10		
CH 4F	Salida Asistencia Cebreros						10:13
CH 5			00,66	00,66	00:05	15	10:18
TC 5	Arrebatacapas-San Bartolomé	16,55					10:21
CH 6			01,03	17,58	00:21	50	10:42
TC 6	San Bartolomé-El Boquerón	11,41					10:45
CH 6A	Entrada Reagrupamiento Cebreros		55,89	67,30	01:07	60	11:52
TOTALES 3ª SECCIÓN		27,96	58,25	86,21			

CH 6B	Salida Reagrupamiento/Entrada Asistencia				00:10		12:02
ASISTENCIA E					00:20		
CH 6C	Salida Asistencia Cebreros						12:22
CH 7			00,66	00,66	00:05	15	12:27
TC 7	Arrebatacapas-San Bartolomé	16,55					12:30
CH 8			01,03	17,58	00:21	50	12:51
TC 8	San Bartolomé-El Boquerón	11,41					12:54
CH 8A	FIN DE RALLYE Entrada Parque Cerrado Restaurante el Pórtico Ávila		14,34	25,75	00:31	50	13:25
TOTALES 4ª SECCIÓN		27,96	16,03	43,99			

TOTALES RALLYE: 157,82 294,90 452,72 34,86 % TC

ETAPA 1




XXIII Rallye Diputación de Ávila

Itinerario horario



XXIII RALLYE DIPUTACIÓN DE ÁVILA

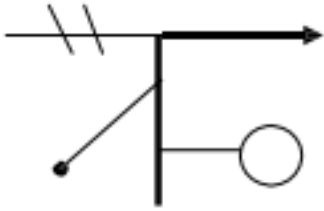
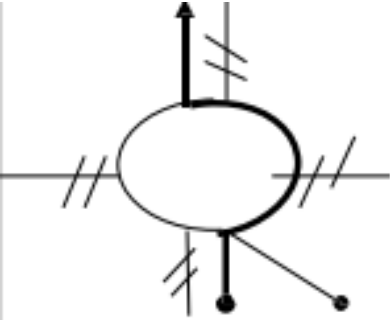
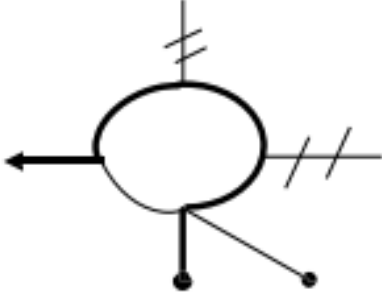
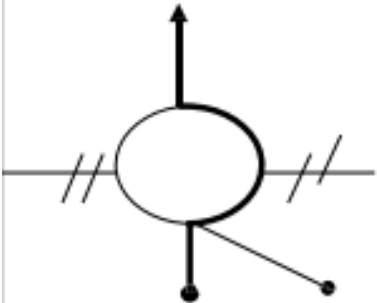
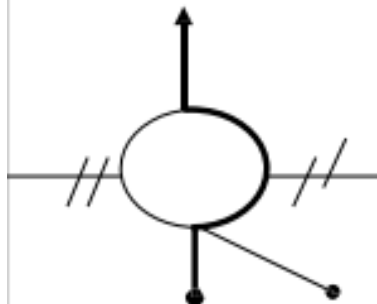
SALIDA RALLYE
Rte. El Pórtico
ÁVILA


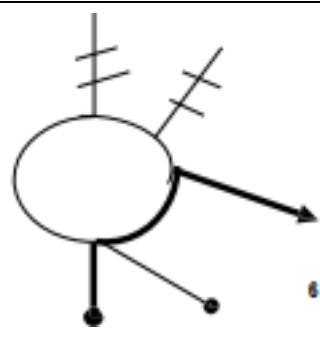
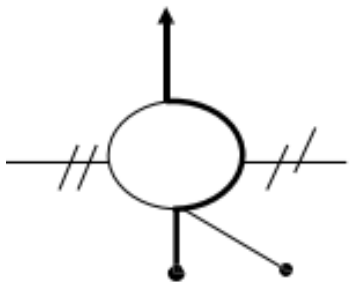
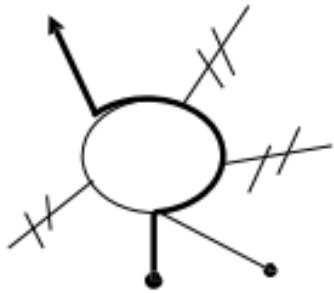
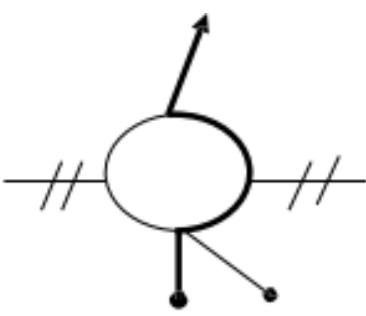
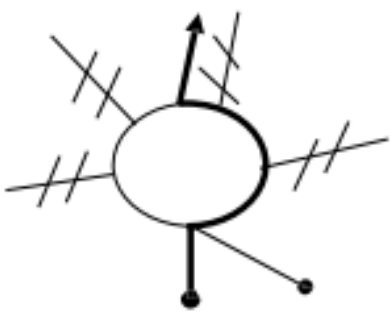



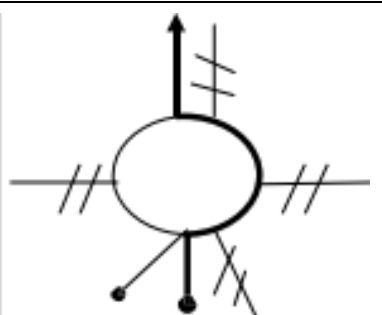
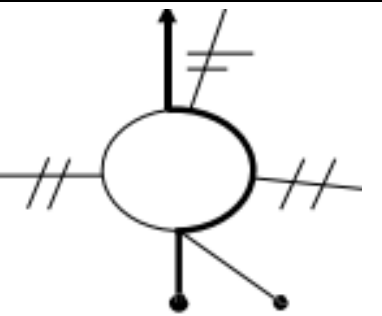
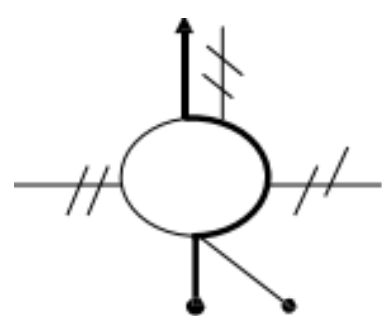
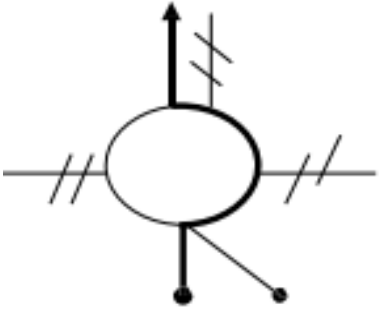
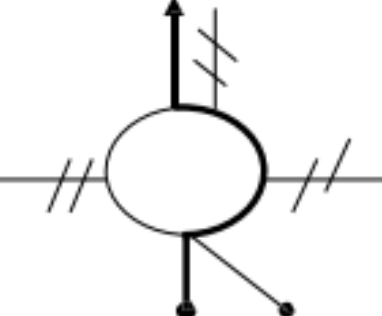
ENTRADA ASISTENCIA
VILLANUEVA DE
ÁVILA


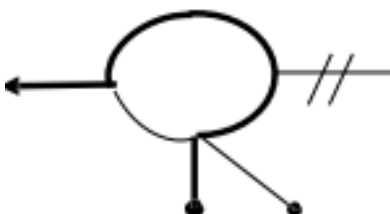
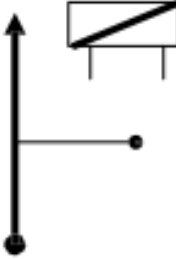




SECCION **1** SECTOR **1**
C.H. **0** aC.H. **0A**


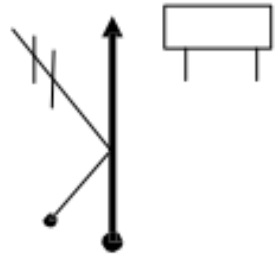

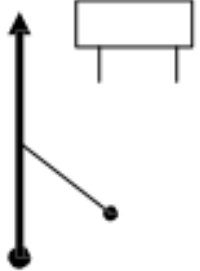
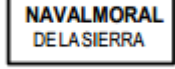

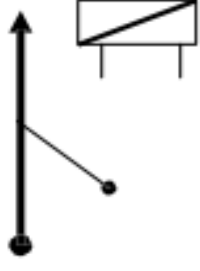
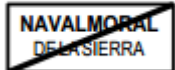
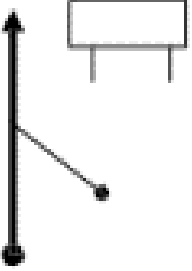
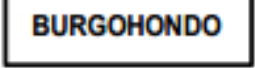
Km. **44,95**
Tiempo **00:54**
Media **50** Km/h


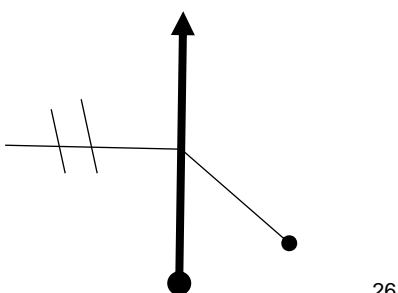
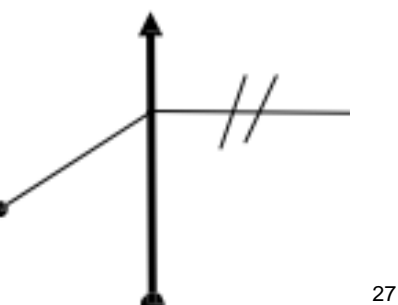
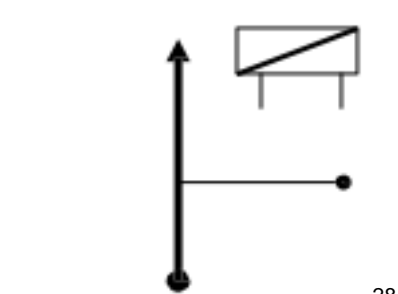

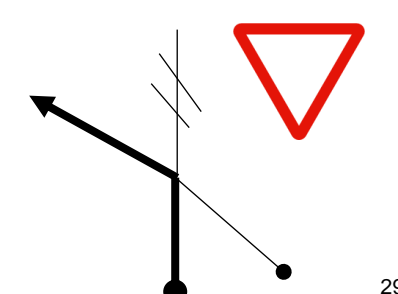

DISTANCIA		DIRECCION	INFORMACIONES	Km. Regres.
TOTAL	PARCIAL			
00,00	00,00	 <p style="text-align: right;">1</p>	<p>CH 0 SALIDA DEL RALLYE</p> <p>En salida de Parque Cerrado girar a la derecha por Vía de Servicio</p>	44,95
00,09	00,09	 <p style="text-align: right;">2</p>	<p>En rotonda, abandonar Vía de Servicio y continuar recto</p>	44,86
00,60	00,51	 <p style="text-align: right;">3</p>	<p>En rotonda, girar a la izquierda por tercera salida, dirección CL-505</p> <p>Precaución!!! Badenes en todo el casco urbano</p>	44,35
01,04	00,44	 <p style="text-align: right;">4</p>	<p>En rotonda, continuar recto</p>	43,91
01,60	00,56	 <p style="text-align: right;">5</p>	<p>En rotonda, continuar recto</p>	43,35

XXIII RALLYE DIPUTACIÓN DE ÁVILA		SECCION 1	SECTOR 1	Km. 44,95
SALIDA RALLYE Rte. El Pórtico ÁVILA		ENTRADA ASISTENCIA VILLANUEVA DE ÁVILA		Tiempo 00:54
		C.H. 0	aC.H. 0A	Media 50 Km/h
DISTANCIA		DIRECCION	INFORMACIONES	Km. Regres.
TOTAL	PARCIAL			
01,98	00,38		En rotonda, girar a la derecha por primera salida	42,97
02,14	00,16		En rotonda, seguir recto dirección Avenida de los Derechos Humanos NO!!! CL-505	42,81
02,41	00,27		En rotonda, seguir recto por tercera salida hacia Avenida de los Derechos Humanos NO!!! Calle Agustín Rodríguez Sahagún	42,54
02,63	00,22		En rotonda, continuar recto	42,32
02,97	00,34		En rotonda, continuar recto por Avenida de los Derechos Humanos NO!!! Vía de Servicio	41,98

XXIII RALLYE DIPUTACIÓN DE ÁVILA		SECCION 1	SECTOR 1	Km. 44,95
SALIDA RALLYE Rte. El Pórtico ÁVILA		ENTRADA ASISTENCIA VILLANUEVA DE ÁVILA		Tiempo 00:54
		C.H. 0	aC.H. 0A	Media 50 Km/h
DISTANCIA		DIRECCION	INFORMACIONES	Km. Regres.
TOTAL	PARCIAL			
03,25	00,28	 11	En rotonda, continuar recto NO!!! Vía de Servicio	41,70
03,76	00,51	 12	En rotonda, continuar recto por tercera salida	41,19
03,98	00,22	 13	En rotonda, continuar recto NO!!! Vía de Servicio	40,97
04,37	00,39	 14	En rotonda, continuar recto NO!!! N-403 NO!!! Vía de Servicio	40,58
04,78	00,41	 15	En rotonda, continuar recto NO!!! Vía de Servicio	40,17

XXIII RALLYE DIPUTACIÓN DE ÁVILA		SECCION 1	SECTOR 1	Km. 44,95
SALIDA RALLYE Rte. El Pórtico ÁVILA		ENTRADA ASISTENCIA VILLANUEVA DE ÁVILA		Tiempo 00:54
		C.H. 0	aC.H. 0A	Media 50 Km/h
DISTANCIA		DIRECCION	INFORMACIONES	Km. Regres.
TOTAL	PARCIAL			
05,28	00,50	 16	En rotonda, girar a la izquierda por AV-900	39,67
05,42	00,14	 17		39,53
06,61	01,19	 18	Continuar recto por AV-900 NO!!! El Fresno/Gemuño	38,34
12,34	05,73	 19	Continuar recto por AV-900 NO!!! Aldea del Rey Niño	32,61
14,02	01,68	 20	Continuar recto por AV-900 NO!!! AV-P-906 Riofrío	30,93

XXIII RALLYE DIPUTACIÓN DE ÁVILA		SECCION 1	SECTOR 1	Km. 44,95
SALIDA RALLYE Rte. El Pórtico ÁVILA		ENTRADA ASISTENCIA VILLANUEVA DE ÁVILA		Tiempo 00:54
		C.H. 0	aC.H. 0A	Media 50 Km/h
TOTAL	PARCIAL	DIRECCION	INFORMACIONES	Km. Regres.
23,20	09,18	 21		21,75
31,31	08,11	 22		13,64
31,56	00,25	 23	En STOP, seguir recto por AV-900 dirección BURGOHONDO NO!!! Barco de Ávila NO!!! El Barraco Seguir principal	13,39
32,30	00,74	 24		12,65
37,28	04,98	 25	 Seguir principal	07,67

XXIII RALLYE DIPUTACIÓN DE ÁVILA		SECCION 1	SECTOR 1	Km. 44,95
SALIDA RALLYE Rte. El Pórtico ÁVILA		ENTRADA ASISTENCIA VILLANUEVA DE ÁVILA		Tiempo 00:54
		C.H. 0	aC.H. 0A	Media 50 Km/h
TOTAL	PARCIAL	DIRECCION	INFORMACIONES	Km. Regres.
38,08	00,80	 26	Continuar recto, dirección VILLANUEVA DE ÁVILA/MIJARES NO!!! AV-902 Navaluenga/ El Tiemblo/Cebreros	06,87
38,48	00,40	 27	Continuar recto, dirección AV-901 VILLANUEVA DE ÁVILA/AV-913 NAVARREVISCA NO!!! AV-903 Navatalgordo/Venta del Obispo	06,47
38,75	00,27	 28		06,20
39,47	00,72	 29	En cruce, girar a la izquierda, dirección AV-901 VILLANUEVA DE ÁVILA NO!!! AV-913 Navarrevisca/Serranillos/San Esteban del Valle	05,48
40,55	01,08	 30	Paso por puente estrecho con preferencia de paso	04,40


XXIII RALLYE DIPUTACIÓN DE ÁVILA				SECCION 1	SECTOR 1	Km.	44,95
SALIDA RALLYE Rte. El Pórtico ÁVILA			ENTRADA ASISTENCIA VILLANUEVA DE ÁVILA	C.H. 0	aC.H. 0A	Tiempo	00:54
DISTANCIA		DIRECCION		INFORMACIONES		Media	50 Km/h
TOTAL	PARCIAL					Km. Regres.	
44,50	03,95			  Seguir principal		00,45	
44,90	00,40			Abandonar vía principal Villanueva de Ávila, ingresando en C/ Castilla antes de paso de peatones		00,05	
							
44,95	00,05			 CH 0A Entrada Asistencia A C/ Castilla VILLANUEVA DE ÁVILA		00,00	
							

XXIII RALLYE DIPUTACIÓN DE ÁVILA

SECCION **1** SECTOR **2**

Km. -

ENTRADA ASISTENCIA VILLANUEVA DE ÁVILA



SALIDA ASISTENCIA VILLANUEVA DE ÁVILA

C.H. **0A** a C.H. **0B**

Tiempo **00:10**

Media - Km/h

DISTANCIA		DIRECCION	INFORMACIONES	Km. Regres.
TOTAL	PARCIAL			

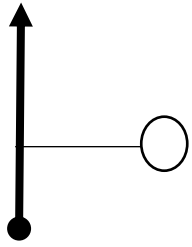


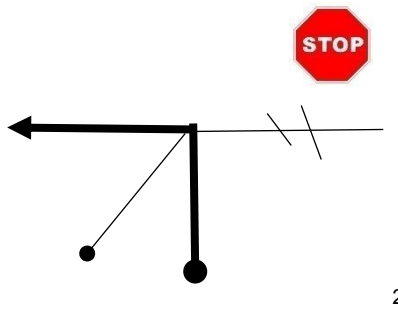
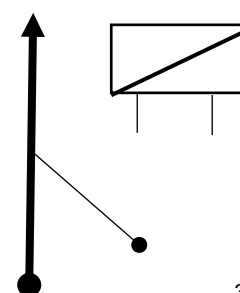

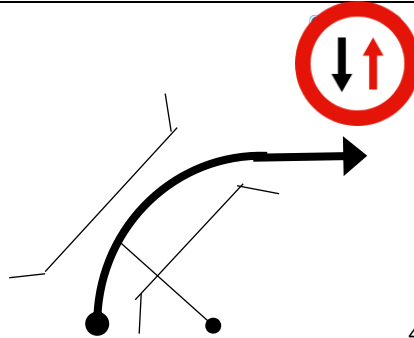
ASISTENCIA


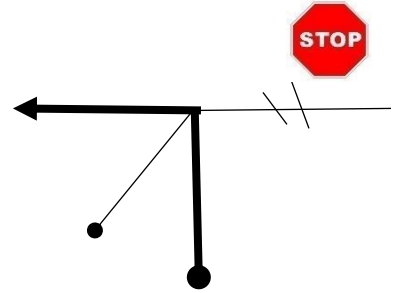
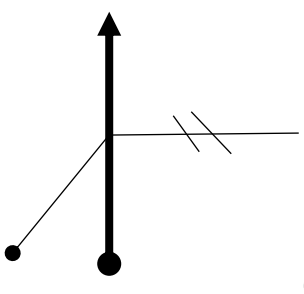
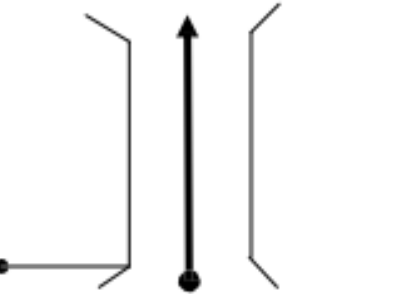

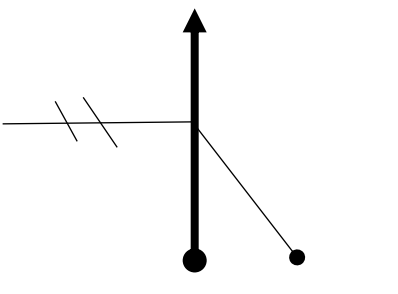




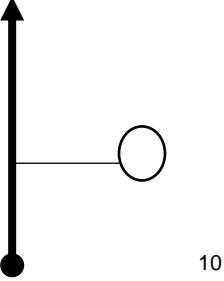
No instalar Asistencias en Zonas marcadas con trama de rayas

RESPETEN LAS ZONAS DE PASO
No instalar asistencias en ellas



XXIII RALL YE DIPUTACIÓN DE ÁVILA		SECCION 1 SECTOR 3		Km.	16,87
SALIDA ASISTENCIA VILLANUEVA DE ÁVILA		TC 1 NAVARREVISCA-MIJARES		Tiempo	00:23
		C.H. 0B aC.H. 1		Media	45 Km/h
DISTANCIA		DIRECCION	INFORMACIONES	Km. Regres.	
TOTAL	PARCIAL				
00,00	00,00		 CH 0B Salida Asistencia A VILLANUEVA DE ÁVILA	16,87	
					
00,02	00,02		En cruce, girar a la izquierda incorporándose a AV-901	16,85	
00,17	00,15			16,70	
04,22	04,05		Paso por puente estrecho SIN preferencia de paso	12,65	

XXIII RALL YE DIPUTACIÓN DE ÁVILA				SECCION 1	SECTOR 3	Km. 16,87
SALIDA ASISTENCIA VILLANUEVA DE ÁVILA			TC 1 NAVARREVISCA-MIJARES	C.H. 0B aC.H. 1		Tiempo 00:23
DISTANCIA		DIRECCION		INFORMACIONES		Km. Regres.
TOTAL	PARCIAL					
05,37	01,15			<p>En cruce, girar a la izquierda por AV-913, dirección NAVARREVISCA/SERRANILLOS</p> <p>NO!!! Burgohondo</p>		11,50
09,42	04,05			<p>Continuar recto por AV-913, dirección NAVARREVISCA/SERRANILLOS</p> <p>NO!!! Barrio Morisco</p>		07,45
09,87	00,45			 <p>Precaución!!! Paso sobre puente estrecho</p>		07,00
10,47	00,60			<p>Continuar recto</p> <p>NO!!! Villanueva de Ávila</p>		06,40
16,67	06,20			<p>Girar a la izquierda 180° dirección VILLANUEVA 9/MIJARES 30</p> <p>NO!!! Navarrevisca/Serranillos</p>		00,20

XXIII RALL YE DIPUTACIÓN DE ÁVILA				SECCION 1	SECTOR 3	Km. 16,87
SALIDA ASISTENCIA VILLANUEVA DE ÁVILA			TC 1 NAVARREVISCA- MIJARES		C.H. 0B aC.H. 1	Tiempo 00:23
DISTANCIA			DIRECCION		INFORMACIONES	Media 45 Km/h
TOTAL	PARCIAL					Km. Regres.
16,87	00,20			CONTROL HORARIO Tramo Cronometrado 1		00,00

TRAMO CRONOMETRADO 1

26,40 Km.


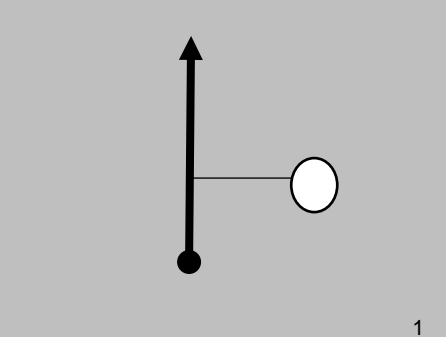

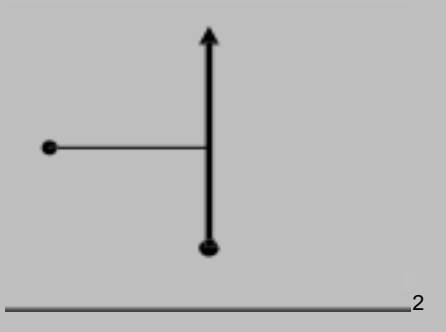

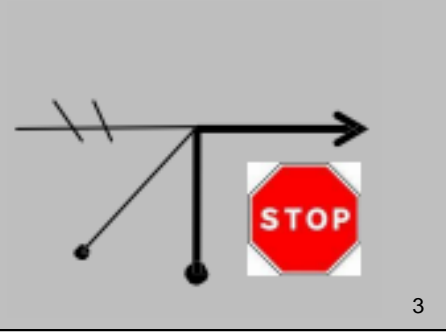

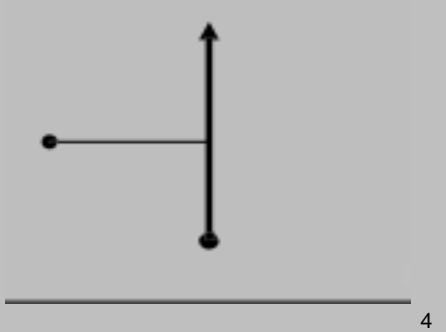



Navarrevisca-Mijares 1


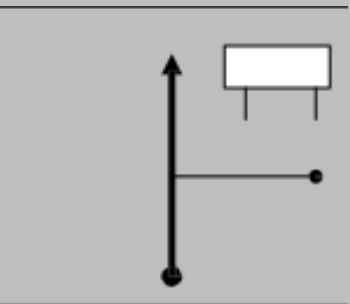



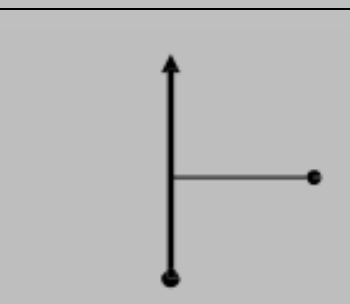

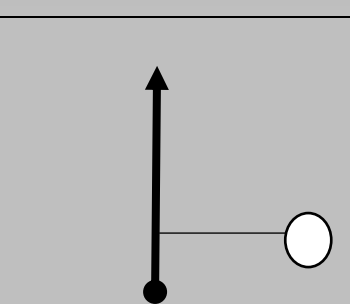







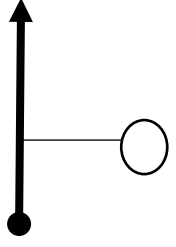

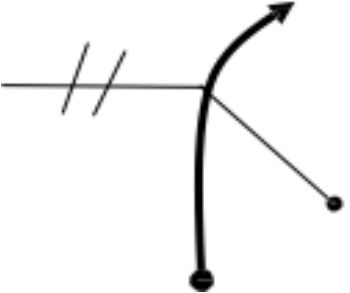
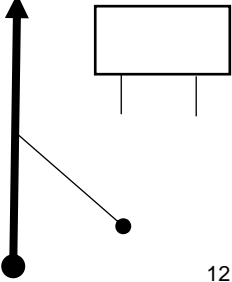

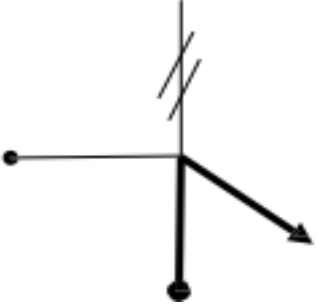

Salida Tramo: Km. 0,200 de la carretera AV-P-420. En puertas entrada a finca


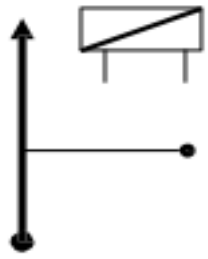

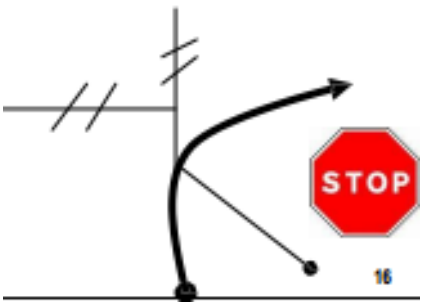
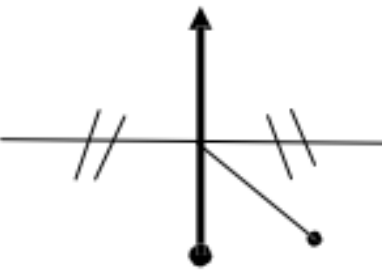

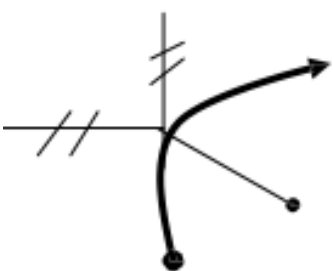


Meta Tramo: Hito Km. 29 de la carretera AV-901. A la altura de nave a la izquierda


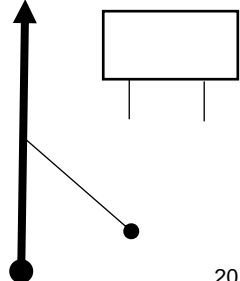

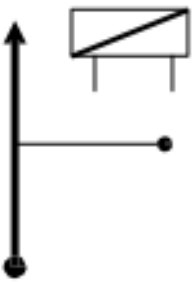
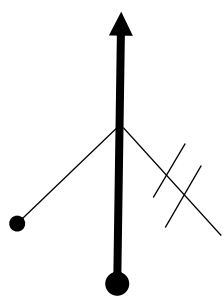
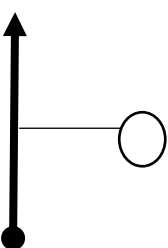
XXIII RALL YE DIPUTACIÓN DE ÁVILA		SECCION 1	SECTOR 4	Km. 52,10	
TC 1 NAVARREVISCA- MIJARES		TC 2 PEDRO BERNARDO- SERRANILLOS	C.H. 1	aC.H. 2	Tiempo 00:57
DISTANCIA		DIRECCION	INFORMACIONES	Km. Regres.	
TOTAL	PARCIAL				
00,00	00,00		 Salida Tramo Cronometrado 1	52,10	
03,90	03,90		 Punto de Radio nº1	48,20	
06,48	02,58		En STOP girar a la derecha, dirección MIJARES / CASAVIEJA NO!!! Villanueva de Ávila / Burgohondo 	45,62	
09,70	03,22		 Punto de Radio nº3	42,40	
13,75	04,05		 Punto de Radio nº4	38,35	

XXIII RALL YE DIPUTACIÓN DE ÁVILA				SECCION 1	SECTOR 4	Km. 52,10	
TC 1 NAVARREVISCA- MIJARES			TC 2 PEDRO BERNARDO- SERRANILLOS		C.H. 1	aC.H. 2	Tiempo 00:57
TOTAL	PARCIAL		DIRECCION	INFORMACIONES	Km. Regres.	Media 55 Km/h	
15,38	01,63			PUERTO DE MIJARES		36,72	
17,80	02,42			 Punto de Radio nº5 		34,30	
21,20	03,40			 Punto de Radio nº6		30,90	
26,40	05,20			 Meta Tramo Cronometrado 1 		25,70	
 PRECAUCIÓN!!! 							
CURVAS PELIGROSAS TRAS CRUZAR META TRAMO CRONOMETRADO							

XXIII RALL YE DIPUTACIÓN DE ÁVILA		SECCION 1	SECTOR 4	Km. 52,10	
TC 1 NAVARREVISCA- MIJARES		TC 2 PEDRO BERNARDO- SERRANILLOS	C.H. 1	aC.H. 2	Tiempo 00:57
DISTANCIA				Media 55 Km/h	
TOTAL	PARCIAL	DIRECCION	INFORMACIONES	Km. Regres.	
26,95	00,55	 10	 Control Stop Tramo Cronometrado	25,15	
28,07	01,12	 11	Continuar por la derecha en dirección a Mijares	24,03	
28,34	00,27	 12	 MIJARES Seguir principal	23,76	
29,15	00,81	 13	Giro pronunciado a la derecha, dirección GAVILANES/CENTRO URBANO	22,95	
29,20	00,05	 14	Giro muy pronunciado a la izquierda NO!!! Centro Urbano	22,90	

XXIII RALL YE DIPUTACIÓN DE ÁVILA		SECCION 1 SECTOR 4		Km.	52,10	
TC 1 NAVARREVISCA- MIJARES			TC 2 PEDRO BERNARDO- SERRANILLOS		Tiempo	00:57
			C.H.	1	aC.H.	2
				Media	55	Km/h
DISTANCIA		DIRECCION		INFORMACIONES		Km. Regres.
TOTAL	PARCIAL					
30,43	01,23	 15				21,67
35,70	05,27	 16		En STOP girar a la derecha por CL-501, dirección LANZAHITA/ARENAS DE SAN PEDRO NO!!! Piedralaves/Madrid		16,40
37,70	02,00	 17		Continuar recto por CL-501 NO!!! Gavilanes/Mijares		14,40
42,08	04,38	 18		Estación de Servicio		10,02
42,36	00,28	 19		Abandonar la CL-501 girando a la derecha, dirección PEDRO BERNARDO NO!!! Buenaventura/Arenas de San Pedro		09,74

XXIII RALL YE DIPUTACIÓN DE ÁVILA

TC 1 NAVARREVISCA- MIJARES			TC 2 PEDRO BERNARDO- SERRANILLOS		SECCION 1	SECTOR 4	Km. 52,10
			C.H. 1	aC.H. 2			Tiempo 00:57
						Media 55 Km/h	
DISTANCIA		DIRECCION			INFORMACIONES		Km. Regres.
TOTAL	PARCIAL						
48,06	05,70	 <p>20</p>			<div style="border: 1px solid black; padding: 5px; text-align: center;"> PEDRO BERNARDO </div> <p>Seguir principal</p>		04,04
50,15	02,09	 <p>21</p>			<p>Continuar por la derecha, dirección AV-922 SAN ESTEBAN DEL VALLE/SERRANILLOS</p> <p>NO!!! Camping</p>		01,95
50,32	00,17	 <p>22</p>			<div style="border: 1px solid black; padding: 5px; text-align: center;"> PEDRO BERNARDO </div>		01,78
51,65	01,33	 <p>23</p>			<p>Continuar recto</p>		00,45
52,10	00,45	 <p>24</p>			<p>CONTROL HORARIO Tramo Cronometrado 2</p>		00,00

TRAMO CRONOMETRADO 2

24,55 Km.

Pedro Bernardo-Serranillos 1



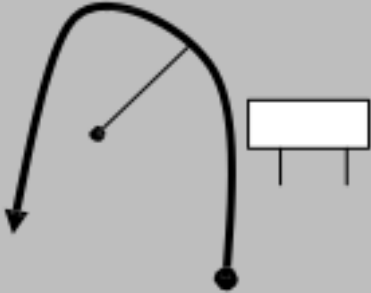


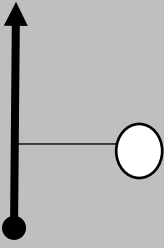



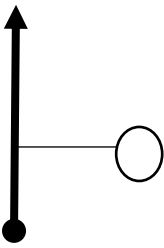




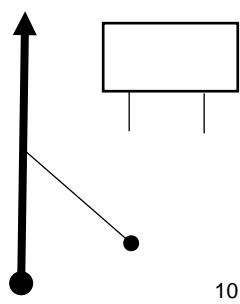

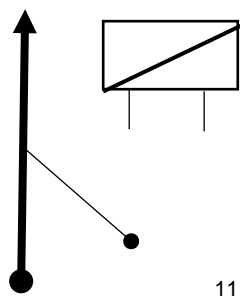

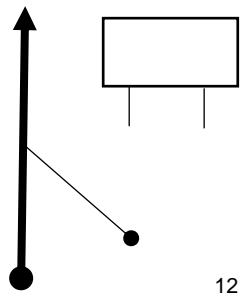

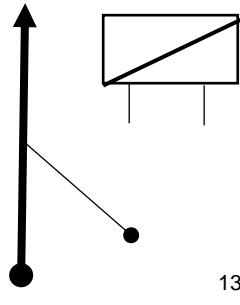

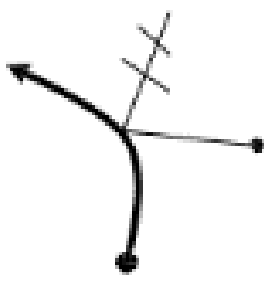
Salida Tramo: Km. 22,600 de la carretera AV-922. En señal indicadora curva a derecha


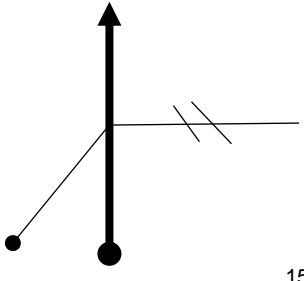
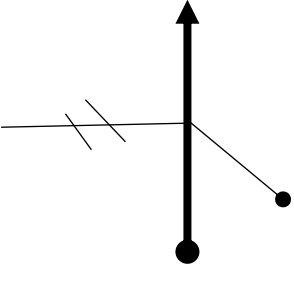
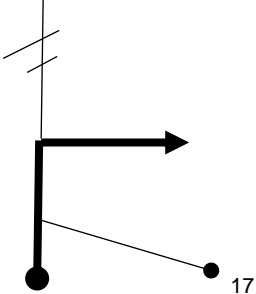
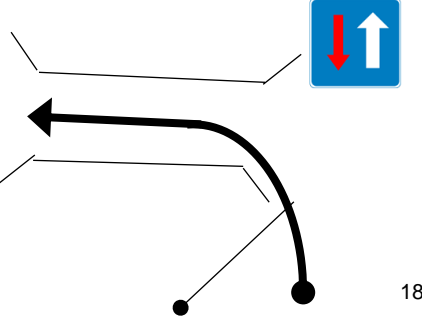
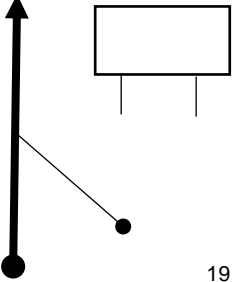



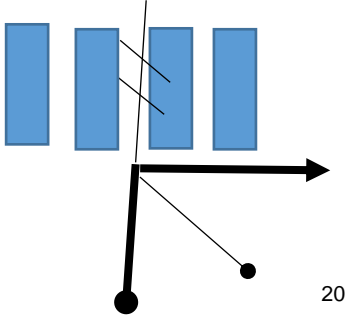

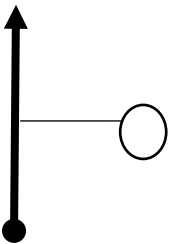

Meta Tramo: Km. 18,050 de la carretera AV-913. Hito Km. 18 a la vista

XXIII RALL YE DIPUTACIÓN DE ÁVILA		SECCION 1	SECTOR 5	Km.	48,23
TC 2 PEDRO BERNARDO- SERRANILLOS		REAGRUPAMIENTO VILLANUEVA DE ÁVILA		Tiempo	00:57
		C.H. 2	aC.H. 2A	Media	50 Km/h
DISTANCIA		DIRECCION		INFORMACIONES	Km. Regres.
TOTAL	PARCIAL				
00,00	00,00			 Salida Tramo Cronometrado 2	48,23
02,55	02,55			 Punto de Radio nº1	45,68
04,55	02,00			 Punto de Radio nº2	43,68
07,00	02,45			 Punto de Radio nº3	41,23
10,70	03,70			En STOP girar a la derecha, dirección AV- 913 SERRANILLOS / NAVARREVISCA BURGOHONDO NO!!! San Esteban del Valle / Mombeltrán Punto de Radio nº4	37,53

XXIII RALL YE DIPUTACIÓN DE ÁVILA		SECCION 1 SECTOR 5		Km.	48,23
TC 2 PEDRO BERNARDO-SERRANILLOS		REAGRUPAMIENTO VILLANUEVA DE ÁVILA		Tiempo	00:57
		C.H. 2 aC.H. 2A		Media	50 Km/h
DISTANCIA		DIRECCION	INFORMACIONES	Km. Regres.	
TOTAL	PARCIAL				
15,40	04,70		 Punto de Radio nº5	32,83	
19,85	04,45		 Punto de Radio nº6 	28,38	
24,55	04,70		 Meta Tramo Cronometrado 2	23,68	
  <p>PRECAUCIÓN!!! CURVA PELIGROSA TRAS CRUZAR META TRAMO CRONOMETRADO</p>					
24,85	00,30		 Control Stop Tramo Cronometrado	23,38	

XXIII RALLYE DIPUTACIÓN DE ÁVILA					SECCION 1	SECTOR 5	Km. 48,23
TC 2 PEDRO BERNARDO- SERRANILLOS			REAGRUPAMIENTO VILLANUEVA DE ÁVILA		C.H. 2	aC.H. 2A	Tiempo 00:57
DISTANCIA			DIRECCION		INFORMACIONES		Media 50 Km/h
TOTAL	PARCIAL					Km. Regres.	
25,50	00,65	 10		 Seguir principal		22,73	
26,25	00,75	 11				21,98	
29,50	03,25	 12		 Seguir principal		18,73	
30,75	01,25	 13				17,48	
31,10	00,35	 14		Continuar por la izquierda, dirección BURGOHONDO NO!!! Villanueva/Mijares		17,13	

XXIII RALL Y E DIPUTACIÓN DE ÁVILA		SECCION 1	SECTOR 5	Km.	48,23
TC 2 PEDRO BERNARDO- SERRANILLOS		REAGRUPAMIENTO VILLANUEVA DE ÁVILA		Tiempo	00:57
		C.H. 2	aC.H. 2A	Media	50 Km/h
DISTANCIA		DIRECCION		INFORMACIONES	Km. Regres.
TOTAL	PARCIAL				
37,40	06,30			Continuar recto NO!!! Villanueva de Ávila (Sin indicar)	10,83
38,46	01,06			Continuar recto NO!!! Barrio de El Morisco	09,77
42,45	03,99			Girar a la derecha hacia AV-901 VILLANUEVA DE ÁVILA/MIJARES/CASAVIEJA NO!!! Burgohondo/Ávila	05,78
43,83	01,38			Paso por puente estrecho con preferencia de paso	04,40
47,78	03,95			 VILLANUEVA DE ÁVILA Seguir principal	00,45


XXIII RALL Y E DIPUTACIÓN DE ÁVILA		SECCION 1 SECTOR 5		Km.	48,23
TC 2 PEDRO BERNARDO-SERRANILLOS		REAGRUPAMIENTO VILLANUEVA DE ÁVILA		Tiempo	00:57
		C.H. 2 aC.H. 2A		Media	50 Km/h
DISTANCIA		DIRECCION		INFORMACIONES	
TOTAL	PARCIAL			Km. Regres.	
				Abandonar vía principal Villanueva de Ávila, ingresando en C/ Castilla antes de paso de peatones	
48,18	00,40			00,05	
					
				 CH 2A Entrada Reagrupamiento 1 C/ Castilla VILLANUEVA DE ÁVILA	
48,23	00,05			00,00	

XXIII RALLYE DIPUTACIÓN DE ÁVILA

SECCION **2** SECTOR **6**

Km. -

ENTRADA
REAGRUPAMIENTO
VILLANUEVA DE
ÁVILA



SALIDA
REAG./ENTRADA
ASISTENCIA
VILLANUEVA DE
ÁVILA

C.H. **2A** a C.H. **2B**

Tiempo -

Media - Km/h

DISTANCIA

TOTAL PARCIAL

DIRECCION

INFORMACIONES

Km.
Regres.

REAGRUPAMIENTO

CH 2B Salida
Reagrupamiento/Entrada
Asistencia


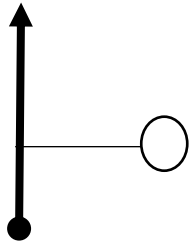


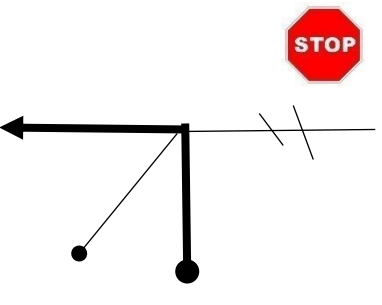
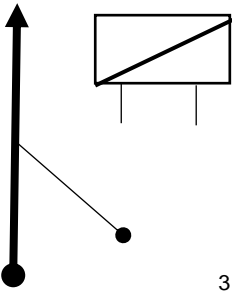

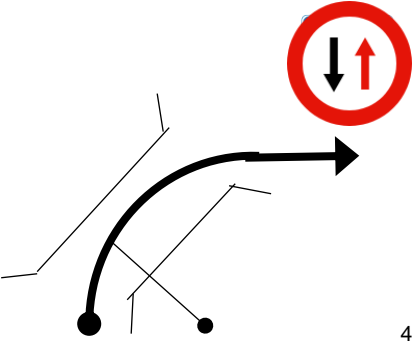



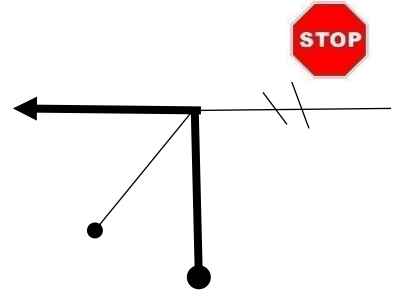
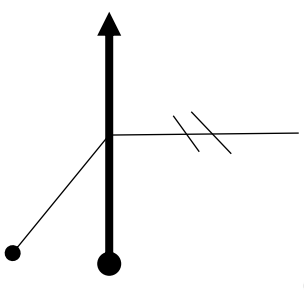
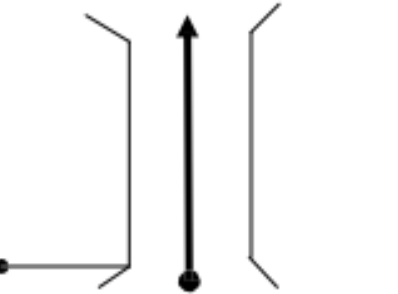
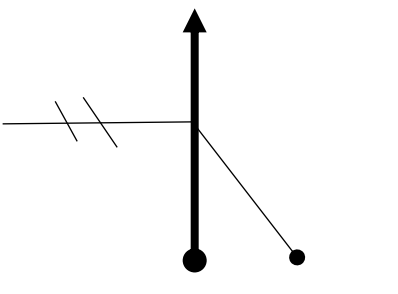
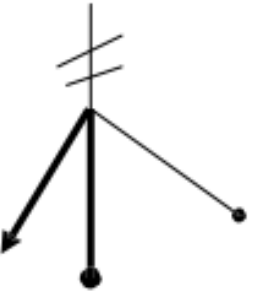
CH 2A Entrada
Reagrupamiento


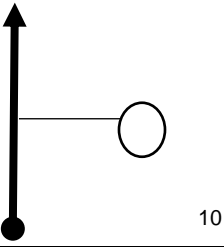


Espacio reservado para Zona de Espera y
Reagrupamiento.

NO INSTALAR ASISTENCIAS

XXIII RALL Y E DIPUTACIÓN DE ÁVILA		SECCION 2	SECTOR 8	Km. 16,87
SALIDA ASISTENCIA VILLANUEVA DE ÁVILA 		TC 3 NAVARREVISCA-MIJARES		Tiempo 00:23
		C.H. 2C a C.H. 3		Media 45 Km/h
DISTANCIA		DIRECCION	INFORMACIONES	Km. Regres.
TOTAL	PARCIAL			
00,00	00,00	 1	 CH 2C Salida Asistencia B VILLANUEVA DE ÁVILA	16,87
				
00,02	00,02	 2	En cruce, girar a la izquierda incorporándose a AV-901	16,85
00,17	00,15	 3		16,70
04,22	04,05	 4	Paso por puente estrecho SIN preferencia de paso	12,65

XXIII RALL YE DIPUTACIÓN DE ÁVILA				SECCION 2	SECTOR 8	Km. 16,87
SALIDA ASISTENCIA VILLANUEVA DE ÁVILA			TC 3 NAVARREVISCA-MIJARES		Tiempo 00:23	
					C.H. 2C aC.H. 3	
						Media 45 Km/h
DISTANCIA		DIRECCION	INFORMACIONES	Km. Regres.		
TOTAL	PARCIAL					
05,37	01,15		En cruce, girar a la izquierda por AV-913, dirección NAVARREVISCA/SERRANILLOS NO!!! Burgohondo	11,50		
09,42	04,05		Continuar recto por AV-913, dirección NAVARREVISCA/SERRANILLOS NO!!! Barrio Morisco	07,45		
09,87	00,45		Precaución!!! Paso sobre puente estrecho	07,00		
10,47	00,60		Continuar recto NO!!! Villanueva de Ávila	06,40		
16,67	06,20		Girar a la izquierda 180° dirección VILLANUEVA 9/MIJARES 30 NO!!! Navarrevisca/Serranillos	00,20		

XXIII RALL YE DIPUTACIÓN DE ÁVILA					SECCION 2	SECTOR 8	Km. 16,87
SALIDA ASISTENCIA VILLANUEVA DE ÁVILA			TC 3 NAVARREVISCA-MIJARES		C.H. 2C a C.H. 3		Tiempo 00:23
							Media 45 Km/h
DISTANCIA		DIRECCION		INFORMACIONES	Km. Regres.		
TOTAL	PARCIAL						
16,87	00,20			CONTROL HORARIO Tramo Cronometrado 3	00,00		

TRAMO CRONOMETRADO 3

26,40 Km.


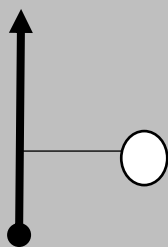

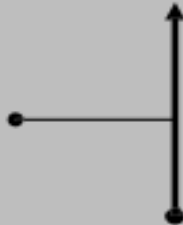








Navarrevisca-Mijares 2


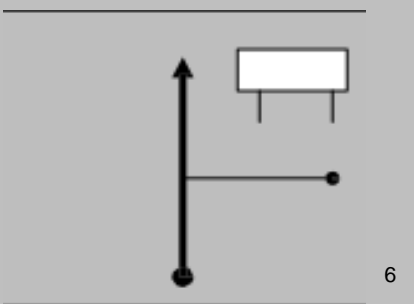



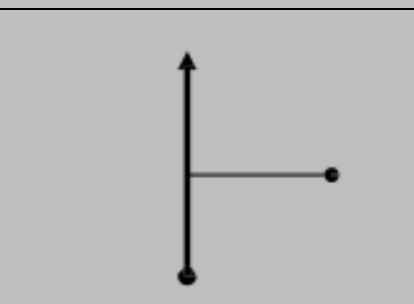
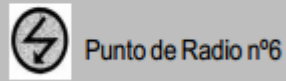
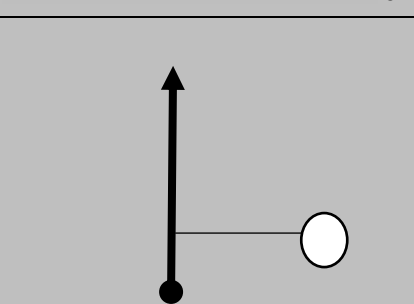







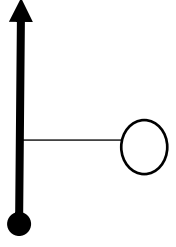

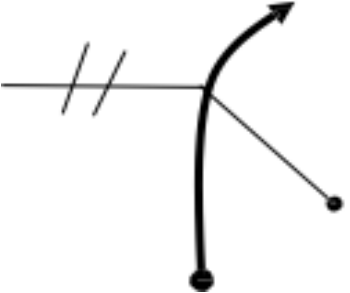
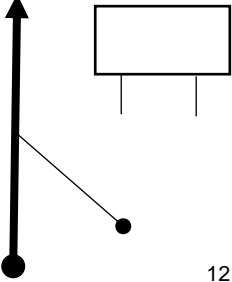



Salida Tramo: Km. 0,200 de la carretera AV-P-420. En puertas entrada a finca


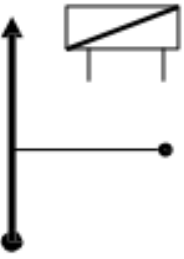

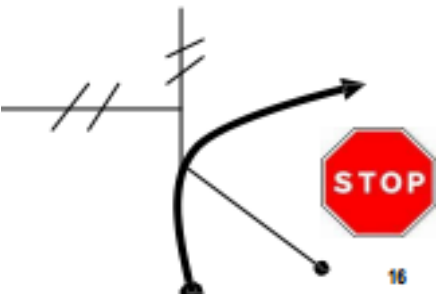
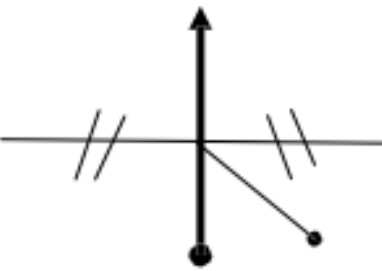

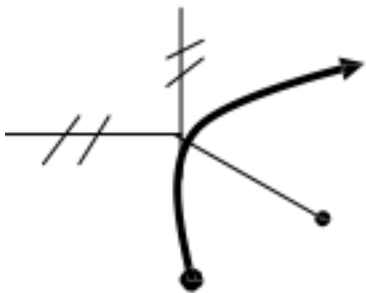



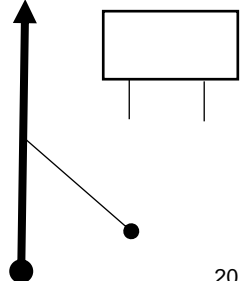

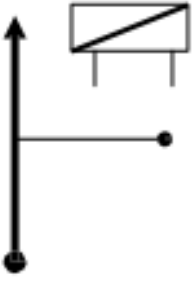
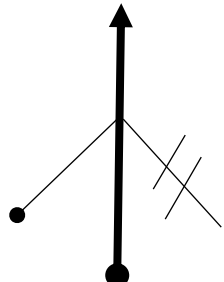
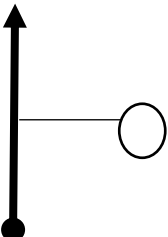
Meta Tramo: Hito Km. 29 de la carretera AV-901. A la altura de nave a la izquierda

XXIII RALL YE DIPUTACIÓN DE ÁVILA				SECCION 2	SECTOR 9	Km. 52,10	
TC 3 NAVARREVISCA- MIJARES			TC 4 PEDRO BERNARDO- SERRANILLOS		C.H. 3	aC.H. 4	Tiempo 00:57
TOTAL	PARCIAL		DIRECCION	INFORMACIONES	Km. Regres.	Media 55 Km/h	
00,00	00,00	 1	 Salida Tramo Cronometrado 3			52,10	
03,90	03,90	 2	 Punto de Radio nº1			48,20	
06,48	02,58	 3	En STOP girar a la derecha, dirección MIJARES / CASAVIEJA NO!!! Villanueva de Ávila / Burgohondo 	 Punto de Radio nº2		45,62	
09,70	03,22	 4	 Punto de Radio nº3			42,40	
13,75	04,05	 5	 Punto de Radio nº4			38,35	

XXIII RALL YE DIPUTACIÓN DE ÁVILA		SECCION 2	SECTOR 9	Km. 52,10	
TC 3 NAVARREVISCA- MIJARES		TC 4 PEDRO BERNARDO- SERRANILLOS	C.H. 3	aC.H. 4	Tiempo 00:57
DISTANCIA				Media 55 Km/h	
TOTAL	PARCIAL	DIRECCION	INFORMACIONES	Km. Regres.	
15,38	01,63			36,72	
17,80	02,42			34,30	
21,20	03,40			30,90	
26,40	05,20		 Meta Tramo Cronometrado 3 	25,70	
 PRECAUCIÓN!!!  CURVAS PELIGROSAS TRAS CRUZAR META TRAMO CRONOMETRADO					

XXIII RALL YE DIPUTACIÓN DE ÁVILA		SECCION 2	SECTOR 9	Km. 52,10	
TC 3 NAVARREVISCA- MIJARES		TC 4 PEDRO BERNARDO- SERRANILLOS	C.H. 3	aC.H. 4	Tiempo 00:57
DISTANCIA				Media 55 Km/h	
TOTAL	PARCIAL	DIRECCION	INFORMACIONES	Km. Regres.	
26,95	00,55	 10	 Control Stop Tramo Cronometrado	25,15	
28,07	01,12	 11	Continuar por la derecha en dirección a Mijares	24,03	
28,34	00,27	 12	 Seguir principal	23,76	
29,15	00,81	 13	Giro pronunciado a la derecha, dirección GAVILANES/CENTRO URBANO	22,95	
29,20	00,05	 14	Giro muy pronunciado a la izquierda NO!!! Centro Urbano	22,90	

XXIII RALL YE DIPUTACIÓN DE ÁVILA		SECCION 2	SECTOR 9	Km. 52,10	
TC 3 NAVARREVISCA- MIJARES		TC 4 PEDRO BERNARDO- SERRANILLOS	C.H. 3	aC.H. 4	Tiempo 00:57
DISTANCIA				Media 55 Km/h	
TOTAL	PARCIAL	DIRECCION	INFORMACIONES	Km. Regres.	
30,43	01,23	 15		21,67	
35,70	05,27	 16	En STOP girar a la derecha por CL-501, dirección LANZAHITA/ARENAS DE SAN PEDRO NO!!! Piedralaves/Madrid	16,40	
37,70	02,00	 17	Continuar recto por CL-501 NO!!! Gavilanes/Mijares	14,40	
42,08	04,38	 18	Estación de Servicio	10,02	
42,36	00,28	 19	Abandonar la CL-501 girando a la derecha, dirección PEDRO BERNARDO NO!!! Buenaventura/Arenas de San Pedro	09,74	

XXIII RALLYE DIPUTACIÓN DE ÁVILA		SECCION 2 SECTOR 9		Km.	52,10	
TC 3 NAVARREVISCA- MIJARES			TC 4 PEDRO BERNARDO- SERRANILLOS		Tiempo	00:57
			C.H. 3	aC.H. 4		Media 55 Km/h
DISTANCIA		DIRECCION		INFORMACIONES		Km. Regres.
TOTAL	PARCIAL					
48,06	05,70	 20		<div style="border: 1px solid black; padding: 5px; text-align: center;"> PEDRO BERNARDO </div> Seguir principal		04,04
50,15	02,09	 21		Continuar por la derecha, dirección AV-922 SAN ESTEBAN DEL VALLE/SERRANILLOS NO!!! Camping		01,95
50,32	00,17	 22		<div style="border: 1px solid black; padding: 5px; text-align: center;"> PEDRO BERNARDO </div>		01,78
51,65	01,33	 23		Continuar recto		00,45
52,10	00,45	 24		CONTROL HORARIO Tramo Cronometrado 4		00,00

TRAMO CRONOMETRADO 4

24,55 Km.


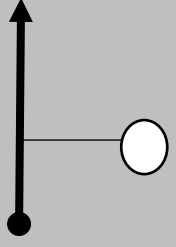

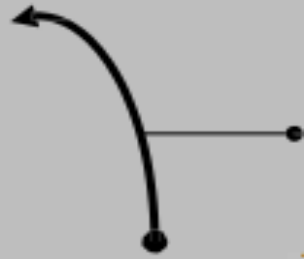





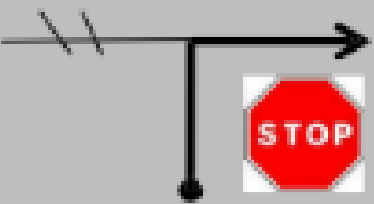


Pedro Bernardo-Serranillos 2




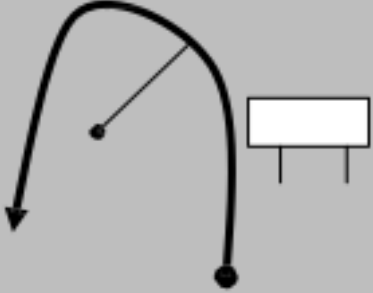



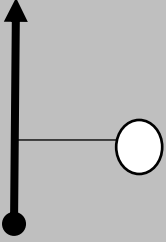



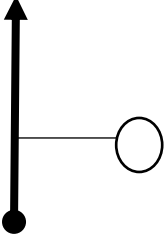



Salida Tramo: Km. 22,600 de la carretera AV-922. En señal indicadora curva a derecha




Meta Tramo: Km. 18,050 de la carretera AV-913. Hito Km. 18 a la vista

XXIII RALL YE DIPUTACIÓN DE ÁVILA		SECCION 2 SECTOR 10		Km.	48,23
TC 4 PEDRO BERNARDO- SERRANILLOS		ASISTENCIA VILLANUEVA DE ÁVILA		Tiempo	00:57
				C.H. 4	aC.H. 4A
DISTANCIA		DIRECCION	INFORMACIONES	Km. Regres.	
TOTAL	PARCIAL				
00,00	00,00		 Salida Tramo Cronometrado 4		48,23
02,55	02,55		 Punto de Radio nº1		45,68
04,55	02,00		 Punto de Radio nº2		43,68
07,00	02,45		 Punto de Radio nº3		41,23
10,70	03,70		En STOP girar a la derecha, dirección AV- 913 SERRANILLOS / NAVARREVISCA BURGOHONDO NO!!! San Esteban del Valle / Mombeltrán  Punto de Radio nº4 		37,53

XXIII RALL YE DIPUTACIÓN DE ÁVILA		SECCION 2 SECTOR 10		Km.	48,23
TC 4 PEDRO BERNARDO- SERRANILLOS		ASISTENCIA VILLANUEVA DE ÁVILA		Tiempo	00:57
		C.H. 4	aC.H. 4A	Media	50 Km/h
DISTANCIA		DIRECCION	INFORMACIONES	Km.	
TOTAL	PARCIAL			Regres.	
15,40	04,70	 6	 Punto de Radio nº5		32,83
19,85	04,45	 7	  Punto de Radio nº6 		28,38
24,55	04,70	 8	 Meta Tramo Cronometrado 4		23,68
  <p>PRECAUCIÓN!!! CURVA PELIGROSA TRAS CRUZAR META TRAMO CRONOMETRADO</p>					
24,85	00,30	 9	 Control Stop Tramo Cronometrado		23,38

XXIII RALL YE DIPUTACIÓN DE ÁVILA

TC 4
PEDRO
BERNARDO-
SERRANILLOS



ASISTENCIA
VILLANUEVA DE
ÁVILA

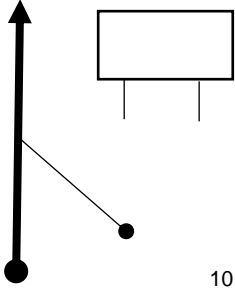
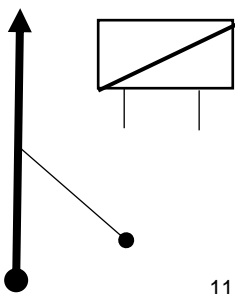
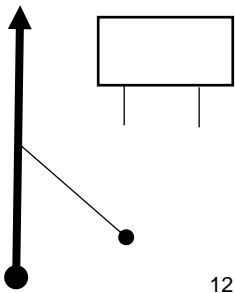
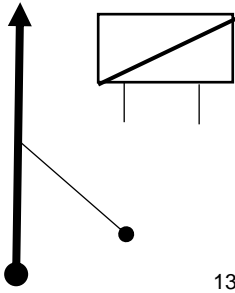
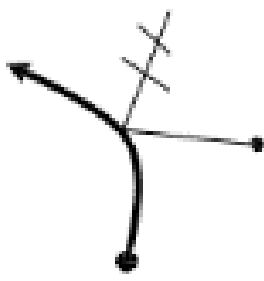
SECCION **2** SECTOR **10**


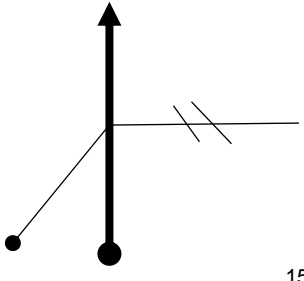
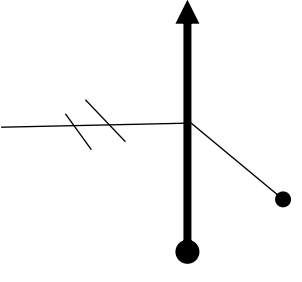
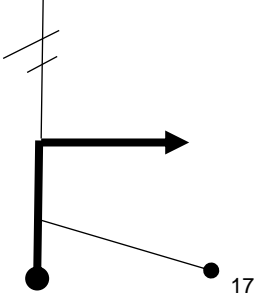
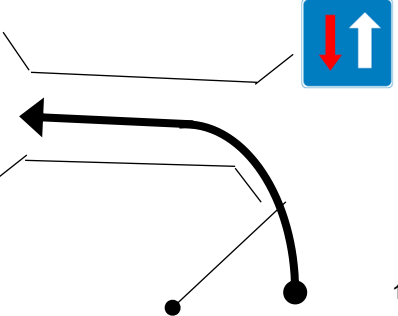
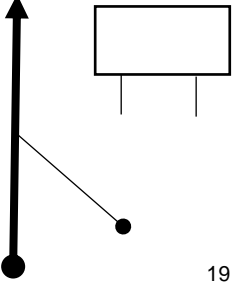

C.H. **4** aC.H. **4A**


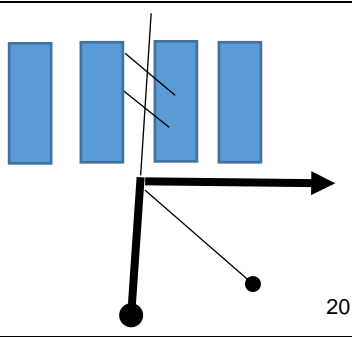

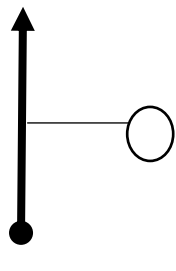


Km. **48,23**


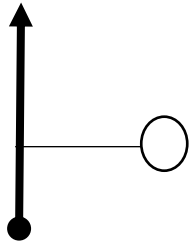


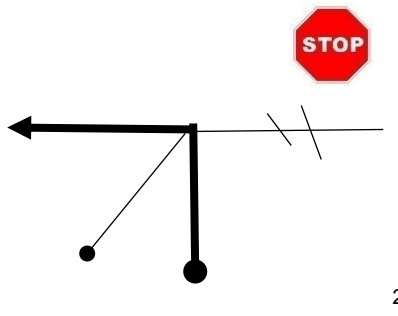
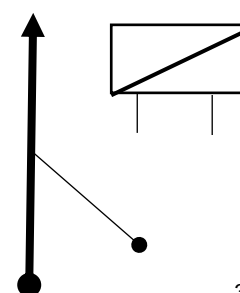

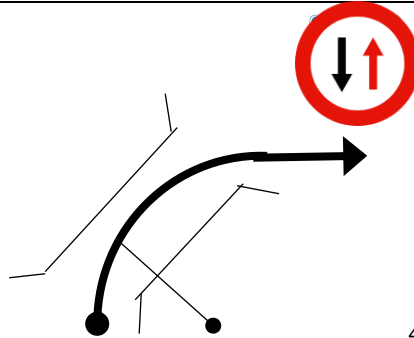
Tiempo **00:57**


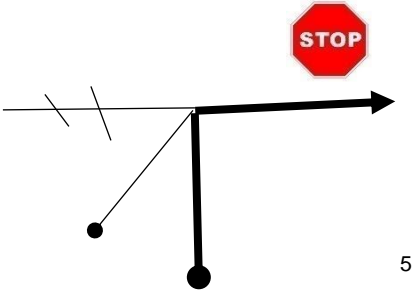
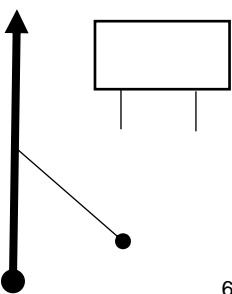

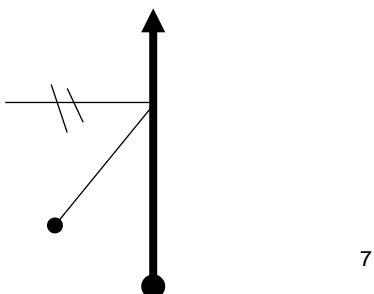
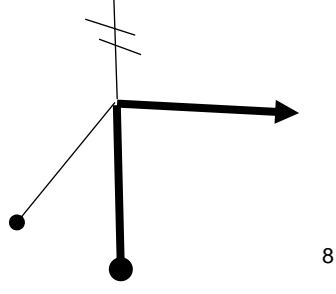
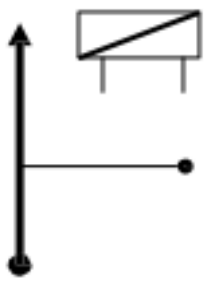

Media **50** Km/h


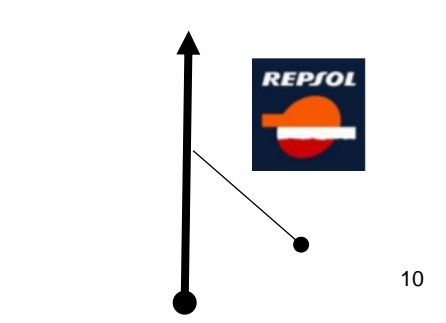
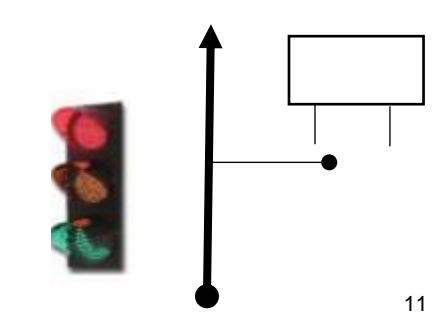

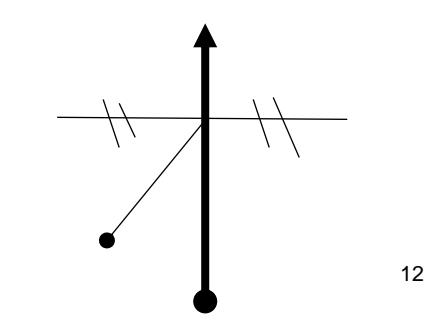
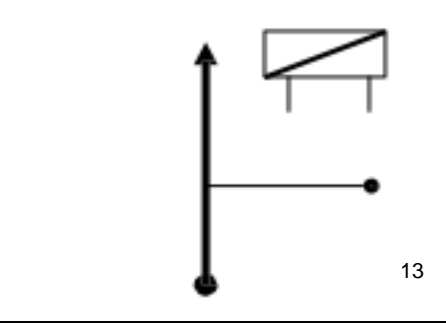

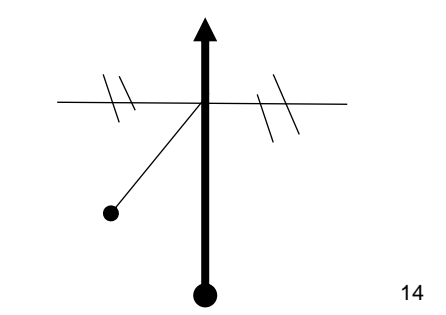
DISTANCIA		DIRECCION	INFORMACIONES	Km. Regres.
TOTAL	PARCIAL			
25,50	00,65		<div style="border: 1px solid black; padding: 5px; text-align: center;">SERRANILLOS</div> <p>Seguir principal</p>	22,73
26,25	00,75		<div style="border: 1px solid black; padding: 5px; text-align: center;">SERRANILLOS</div>	21,98
29,50	03,25		<div style="border: 1px solid black; padding: 5px; text-align: center;">NAVARREVISCA</div> <p>Seguir principal</p>	18,73
30,75	01,25		<div style="border: 1px solid black; padding: 5px; text-align: center;">NAVARREVISCA</div>	17,48
31,10	00,35		<p>Continuar por la izquierda, dirección BURGOHONDO</p> <p>NO!!! Villanueva/Mijares</p>	17,13


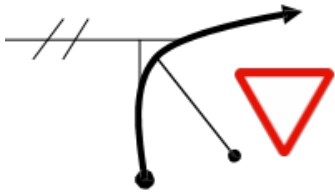
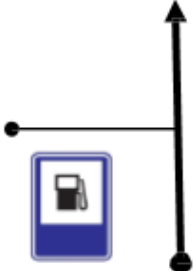
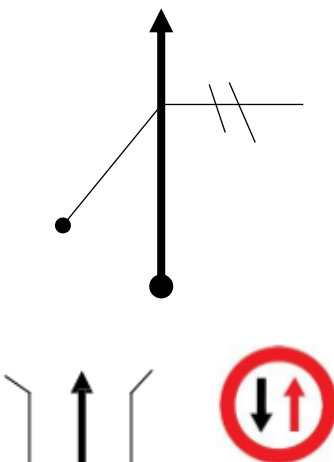
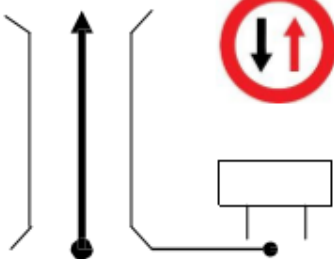
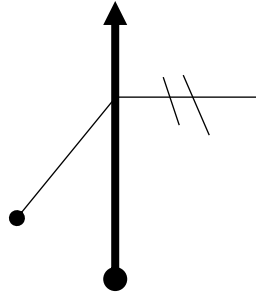
XXIII RALLYE DIPUTACIÓN DE ÁVILA		SECCION 2 SECTOR 10		Km.	48,23	
TC 4 PEDRO BERNARDO- SERRANILLOS		ASISTENCIA VILLANUEVA DE ÁVILA		Tiempo		00:57
				C.H. 4	aC.H. 4A	Media 50 Km/h
DISTANCIA		DIRECCION	INFORMACIONES	Km. Regres.		
TOTAL	PARCIAL					
37,40	06,30	 15	Continuar recto NO!!! Villanueva de Ávila (Sin indicar)		10,83	
38,46	01,06	 16	Continuar recto NO!!! Barrio de El Morisco		09,77	
42,45	03,99	 17	Girar a la derecha hacia AV-901 VILLANUEVA DE ÁVILA/MIJARES/CASAVIEJA NO!!! Burgohondo/Ávila		05,78	
43,83	01,38	 18	Paso por puente estrecho con preferencia de paso		04,40	
47,78	03,95	 19	 VILLANUEVA DE ÁVILA Seguir principal		00,45	


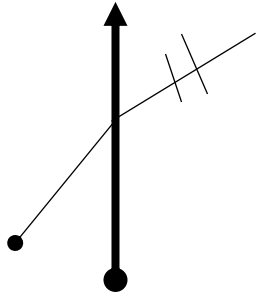

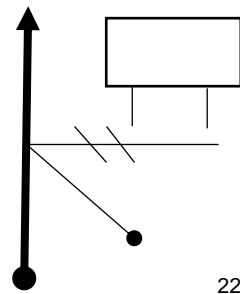
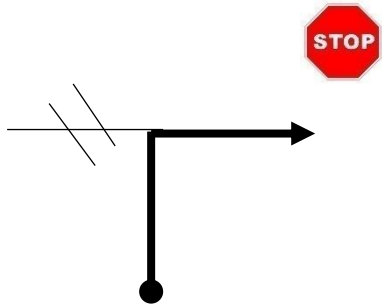
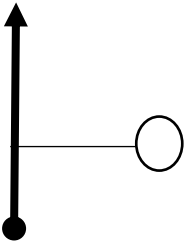

XXIII RALL Y E DIPUTACIÓN DE ÁVILA				SECCION 2	SECTOR 10	Km. 48,23
TC 4 PEDRO BERNARDO- SERRANILLOS				ASISTENCIA VILLANUEVA DE ÁVILA		Tiempo 00:57
				C.H. 4	aC.H. 4A	Media 50 Km/h
DISTANCIA		DIRECCION	INFORMACIONES	Km. Regres.		
TOTAL	PARCIAL					
48,18	00,40		Abandonar vía principal Villanueva de Ávila, ingresando en C/ Castilla antes de paso de peatones	00,05		
						
48,23	00,05		 CH 4A Entrada Asistencia C C/ Castilla VILLANUEVA DE ÁVILA	00,00		
						

XXIII RALL Y E DIPUTACIÓN DE ÁVILA		SECCION 2 SECTOR 12		Km.	43,17
SALIDA ASISTENCIA VILLANUEVA DE ÁVILA 		PARQUE CERRADO CEBREROS		Tiempo	00:46
		C.H. 4B a C.H. 4C		Media	56 Km/h
DISTANCIA		DIRECCION	INFORMACIONES	Km. Regres.	
TOTAL	PARCIAL				
00,00	00,00		 CH 4B Salida Asistencia C VILLANUEVA DE ÁVILA	43,17	
					
00,02	00,02		En cruce, girar a la izquierda incorporándose a AV-901	43,15	
00,17	00,15			43,00	
04,22	04,05		Paso por puente estrecho SIN preferencia de paso	38,95	

XXIII RALL Y E DIPUTACIÓN DE ÁVILA		SECCION 2 SECTOR 12		Km.	43,17
SALIDA ASISTENCIA VILLANUEVA DE ÁVILA 		PARQUE CERRADO CEBREROS		Tiempo	00:46
		C.H. 4B a C.H. 4C		Media	56 Km/h
DISTANCIA		DIRECCION	INFORMACIONES	Km. Regres.	
TOTAL	PARCIAL				
05,42	01,20	 5	En cruce, girar a la derecha por AV-913, dirección BURGOHONDO NO!!! Navarrevisca/Serranillos		37,75
06,17	00,75	 6			37,00
06,47	00,30	 7	En cruce, continuar recto, dirección NAVALUENGA/ÁVILA NO!!! Venta del Obispo/Navatalgordo		36,70
06,85	00,38	 8	En cruce, girar a la derecha por AV-902, dirección NAVALUENGA/EL TIEMBLO/CEBREROS NO!!! Navalmoral		36,32
07,35	00,50	 9			35,82


XXIII RALL Y E DIPUTACIÓN DE ÁVILA		SECCION 2 SECTOR 12		Km.	43,17
SALIDA ASISTENCIA VILLANUEVA DE ÁVILA 		PARQUE CERRADO CEBREROS		Tiempo	00:46
		C.H. 4B a C.H. 4C		Media	56 Km/h
DISTANCIA		DIRECCION	INFORMACIONES	Km. Regres.	
TOTAL	PARCIAL				
07,89	00,54	 10	Estación de Servicio	35,28	
13,09	05,20	 11	 NAVALUENGA ¡¡¡Atención!!! Semáforo controlado por velocidad Seguir principal	30,08	
13,79	00,70	 12	En cruce, continuar recto por AV-902, dirección EL BARRACO 19 No!!! San Juan de la Nava	29,38	
15,12	01,33	 13		28,05	
17,52	02,40	 14	En cruce, continuar recto por AV-902 No!!! Venero Claro No!!! Valle de Iruelas	25,65	

XXIII RALL Y E DIPUTACIÓN DE ÁVILA		SECCION 2 SECTOR 12		Km.	43,17
SALIDA ASISTENCIA VILLANUEVA DE ÁVILA 		PARQUE CERRADO CEBREROS		Tiempo	00:46
		C.H. 4B a C.H. 4C		Media	56 Km/h
DISTANCIA		DIRECCION	INFORMACIONES	Km. Regres.	
TOTAL	PARCIAL				
27,37	09,85	 15	En ceda el paso girar a la derecha por N-403, dirección EL TIEMBLO/SAN MARTÍN DE VALDEIGLESIAS/TOLEDO No!!! El Barraco/Ávila	15,80	
28,52	01,15	 16	Estación de Servicio en sentido contrario de circulación	14,65	
30,17	01,65	 17	Continuar recto por N-403 EMBALSE DE EL BURGUILLO	13,00	
30,29	00,12	 18	Atención!!! Paso por puente estrecho SIN PRIORIDAD	12,88	
31,70	01,41	 19	Continuar recto por N-403	11,47	

XXIII RALLYE DIPUTACIÓN DE ÁVILA		SECCION 2 SECTOR 12		Km.	
SALIDA ASISTENCIA VILLANUEVA DE ÁVILA			PARQUE CERRADO CEBREROS		Tiempo 00:46
DISTANCIA			C.H. 4B aC.H. 4C		Media 56
TOTAL	PARCIAL	DIRECCION	INFORMACIONES		Km. Regres.
33,90	02,20	 20	Continuar recto por N-403, dirección EL TIEMBLO/TOLEDO No!!! Valle de Iruelas		09,27
36,40	02,50	 21	Abandonar la N-403, girando a la derecha por AV-504 dirección CEBREROS No!!! El Tiemblo/Toledo		06,77
42,20	05,80	 22	<div style="border: 1px solid black; padding: 5px; text-align: center;">CEBREROS</div> Continuar recto y seguir por principal		00,97
42,80	00,60	 23	En STOP girar a la derecha, dirección CENTRO URBANO por Avenida de la Constitución No!!! Ávila No!!! Madrid Seguir por Avenida de la Constitución hasta CH		00,37
43,17	00,37	 23	 CH 4C Parque Cerrado Nocturno Plaza de España CEBREROS		00,00

XXIII RALLYE DIPUTACIÓN DE ÁVILA

SALIDA
ASISTENCIA
VILLANUEVA DE
ÁVILA



PARQUE
CERRADO
CEBREROS

SECCION **2** SECTOR **12**

Km. **43,17**

C.H. **4B** a C.H. **4C**

Tiempo **00:46**

Media **56** Km/h

DISTANCIA

TOTAL PARCIAL

DIRECCION

INFORMACIONES

Km.
Regres.

