

XXII RALLYE DIPUTACIÓN DE ÁVILA

Trofeo Automóviles Cervera Sport



XXII RALLYE
DIPUTACIÓN DE ÁVILA

TROFEO AUTOMOVILES CERVERA SPORT

ORGANIZA

24 y 25 OCTUBRE 2015

PLANOS DE VELOCIDAD

Sábado 24
RESTAURANTE EL PÓRTRICO (ÁVILA)
SALIDA DOMINGO 24, 12:30 h.

Domingo 25
RESTAURANTE EL PÓRTRICO (ÁVILA)
LLEGADA DOMINGO 25, 14:30 h.

Salida: sábado 24. 12,30 h.
RESTAURANTE EL PÓRTRICO
Llegada: domingo 25. 14,30 h.

AVILAUTO
900 000 000

SV SAMUEL VILLAGASTÍN
C/ Orest de las Marías, 10 • 05003 Ávila
910 010 111 • 910 010 111

ARANVI MOTOR
910 010 111

DEMIGEN
Soluciones Tecnológicas
LA TECNOLOGÍA A TU ALCANCE
ENERGÍAS RENOVABLES
SISTEMAS AUDIOVISUALES
P.O. Box. 11000000 • P.O. Box. 11000000
Tel. 920 10 10 90

ROCÁVILA
Soluciones Tecnológicas
Tel. 920 276432

SegurSa
Seguros de todo tipo

El Pórtico ASADOR
Autos, platos, platos, platos
920 25 36 81 • 42
Tel. 920 25 36 81 • 42
Fax: 920 25 36 81 • 42
92000 Ávila

DAKAR
Teléfono 920 25 81 40 • ÁVILA
¡AGUI BI QUE ES FÁCIL OBTENER
EL PREMIO DE CONDUCTOR!

RUBENSA
Tel. 920 25 36 81 • 42

TALLER MECANICO REDAN
Especialistas en cilindros

OPEL
Wir leben Autos.

CERVERA SPORT
Tu nuevo concesionario Opel en Ávila.
Polígono Industrial Las Hervencias, C/ Río Duero, 42 A. • Tel. 920 25 30 88 • www.grupocervera.com


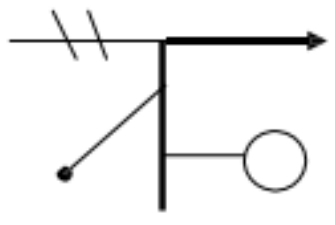
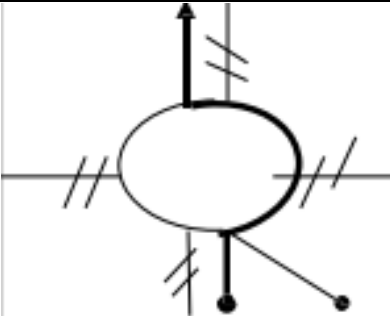
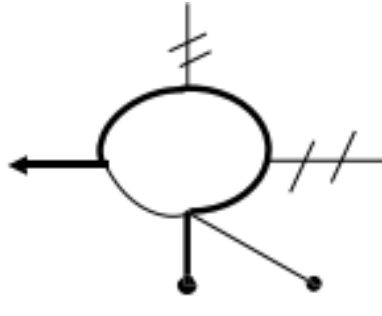
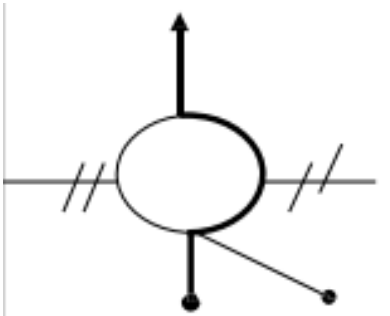
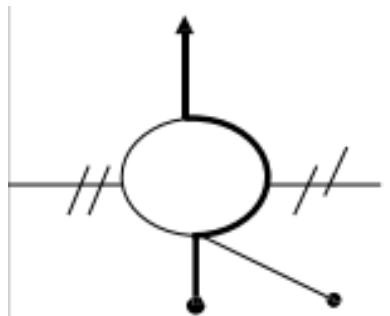
LIBRO DE RUTA


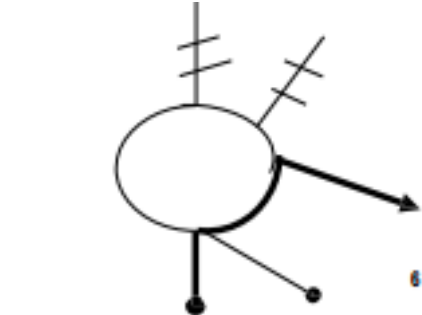
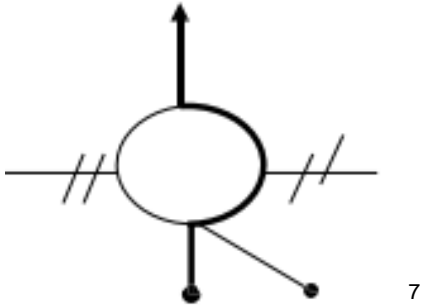
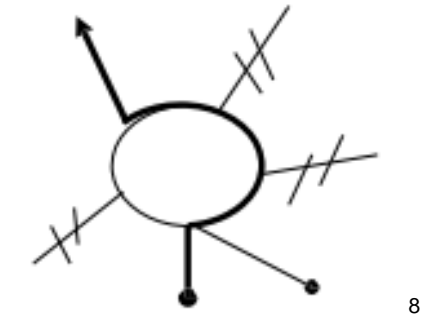
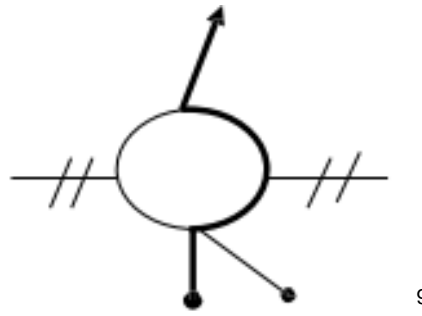
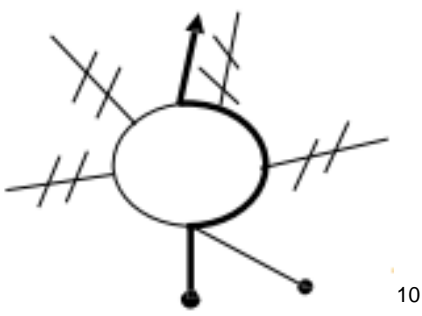



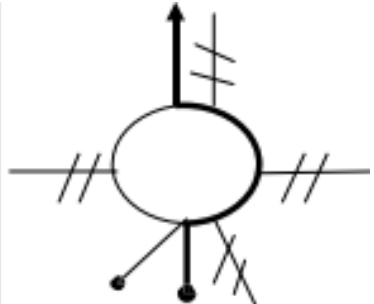
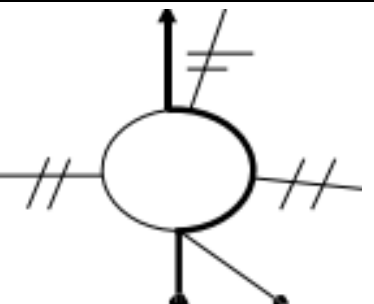
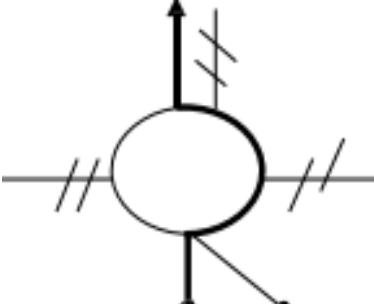
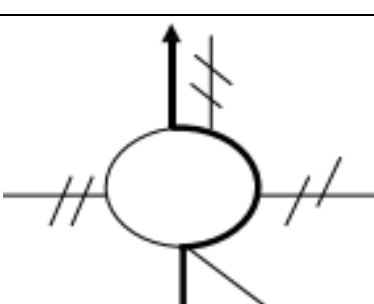
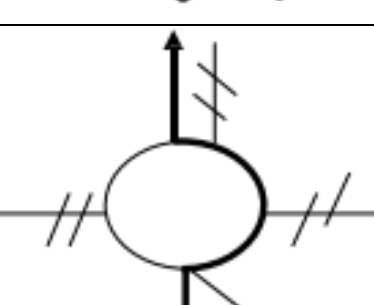
XXII Rallye Diputación de Ávila Itinerario horario

CH / TC	LUGAR	DISTANCIA			TIEMPO INVERTIDO	VELOCIDAD MEDIA	HORA Nº 1
		TC	ENLACE	TOTAL			
DIA 24 de Octubre SÁBADO.							
1ª ETAPA-1ª SECCION							
CH 0	SALIDA – Ávila- Rte. El Pórtico (C/ Castilla y León esq. Juan Carlos I)						12:30
CH 0A	Entrada Asistencia Villanueva de Ávila		44,95	44,95	00:54	50	13:24
ASISTENCIA A					00:10		
CH 0B	Salida Asistencia Villanueva de Ávila						13:34
CH 1			17,25	17,25	00:23	45	13:57
TC 1	Navarrevisca - Mijares	26,40					14:00
CH 2			25,70	52,10	00:57	55	14:57
TC 2	Pedro Bernardo - Serranillos	24,55					15:00
CH 2A	Entrada Reagrupamiento Villanueva de Ávila		23,68	48,23	00:57	50	15:57
TOTAL 1ª SECCION		50,95	111,58	162,53			
CH 2B	Salida Reagrupamiento/Entrada Asistencia				00:10		16:07
ASISTENCIA B					00:20		
CH 2C	Salida Asistencia Villanueva de Ávila						16:27
CH 3			17,25	17,25	00:23	45	16:50
TC 3	Navarrevisca - Mijares	26,40					16:53
CH 4			25,70	52,10	00:57	55	17:50
TC 4	Pedro Bernardo - Serranillos	24,55					17:53
CH 4A	Entrada Asistencia Villanueva de Ávila		23,68	48,23	00:57	50	18:50
ASISTENCIA C					00:30		
CH 4B	Salida Asistencia Villanueva de Ávila						19:20
CH 4C	Entrada Parque Cerrado-Fin 1ª Etapa V. de Ávila		00,05	00,05	00:02	-	19:22
TOTALES 2ª SECCIÓN		50,95	66,68	117,63			
DIA 25 de Octubre DOMINGO.							
2ª ETAPA/ 3ª SECCION							
CH 4D	Salida PARQUE CERRADO Villanueva de Ávila						10:00
CH 4E	Entrada Asistencia Villanueva de Ávila		00,05	00,05	00:02	-	10:02
ASISTENCIA D					00:10		
CH 4F	Salida Asistencia Villanueva de Ávila						10:12
CH 5			07,35	07,35	00:11	40	10:23
TC 5	Burgohondo-Barrio Morisco	08,10					10:26
CH 6			09,35	17,45	00:23	45	10:49
TC 6	Navarrevisca	06,18					10:52
CH 6A	Entrada Reagrupamiento Villanueva de Ávila		01,80	07,98	00:11	45	11:03
TOTALES 3ª SECCIÓN		14,28	18,55	32,83			
CH 6B	Salida Reagrupamiento/Entrada Asistencia				00:10		11:13
ASISTENCIA E					00:20		
CH 6C	Salida Asistencia Villanueva de Ávila						11:33
CH 7			07,35	07,35	00:11	40	11:44
TC 7	Burgohondo-Barrio Morisco	08,10					11:47
CH 8			09,35	17,45	00:23	45	12:10
TC 8	Navarrevisca	06,18					12:13
CH 8A	Entrada Reagrupamiento Villanueva de Ávila		01,80	07,98	00:11	45	12:24
TOTALES 4ª SECCIÓN		14,28	18,50	32,78			
CH 8B	Salida Reagrupamiento/Entrada Asistencia				00:10		12:34
ASISTENCIA F					00:20		
CH 8C	Salida Asistencia Villanueva de Ávila						12:54
CH 9			07,35	07,35	00:11	40	13:05
TC 9	Burgohondo-Barrio Morisco	08,10					13:08
CH 10			09,35	17,45	00:23	45	13:31
TC 10	Navarrevisca	06,18					13:34
CH 10A	Entrada Asistencia Villanueva de Ávila		01,80	07,98	00:11	45	13:45
ASISTENCIA G					00:10		
CH 10B	Salida Asistencia Villanueva de Ávila						13:55
CH 10C	FIN DE RALLYE Entrada Parque Cerrado Restaurante el Pórtico Ávila		45,62	45,62	00:55	50	14:50
TOTALES 5ª SECCIÓN		14,28	64,12	78,40			
TOTALES RALLYE		144,74	279,43	424,17		34,13 % TC	

ETAPA 1


XXII RALLYE DIPUTACIÓN DE ÁVILA		SECCION 1	SECTOR 1	Km. 44,95
SALIDA RALLYE Rte. El Pórtico ÁVILA		ENTRADA ASISTENCIA VILLANUEVA DE ÁVILA		Tiempo 00:54
		C.H. 0	aC.H. 0A	Media 50 Km/h
TOTAL	PARCIAL	DIRECCION	INFORMACIONES	Km. Regres.
00,00	00,00	 1	CH 0 SALIDA DEL RALLYE En salida de Parque Cerrado girar a la derecha por Vía de Servicio	44,95
00,09	00,09	 2	En rotonda, abandonar Vía de Servicio y continuar recto	44,86
00,60	00,51	 3	En rotonda, girar a la izquierda por tercera salida, dirección CL-505 Precaución!!! Badenes en todo el casco urbano	44,35
01,04	00,44	 4	En rotonda, continuar recto	43,91
01,60	00,56	 5	En rotonda, continuar recto	43,35

XXII RALLYE DIPUTACIÓN DE ÁVILA		SECCION 1	SECTOR 1	Km. 44,95
SALIDA RALLYE Rte. El Pórtico ÁVILA		ENTRADA ASISTENCIA VILLANUEVA DE ÁVILA		Tiempo 00:54
		C.H. 0	aC.H. 0A	Media 50 Km/h
DISTANCIA		DIRECCION	INFORMACIONES	Km. Regres.
TOTAL	PARCIAL			
01,98	00,38		En rotonda, girar a la derecha por primera salida	42,97
02,14	00,16		En rotonda, seguir recto dirección Avenida de los Derechos Humanos NO!!! CL-505	42,81
02,41	00,27		En rotonda, seguir recto por tercera salida hacia Avenida de los Derechos Humanos NO!!! Calle Agustín Rodríguez Sahagún	42,54
02,63	00,22		En rotonda, continuar recto	42,32
02,97	00,34		En rotonda, continuar recto por Avenida de los Derechos Humanos NO!!! Vía de Servicio	41,98

XXII RALLYE DIPUTACIÓN DE ÁVILA		SECCION 1	SECTOR 1	Km. 44,95
SALIDA RALLYE Rte. El Pórtico ÁVILA		ENTRADA ASISTENCIA VILLANUEVA DE ÁVILA		Tiempo 00:54
		C.H. 0	aC.H. 0A	Media 50 Km/h
DISTANCIA		DIRECCION	INFORMACIONES	Km. Regres.
TOTAL	PARCIAL			
03,25	00,28	 11	En rotonda, continuar recto NO!!! Vía de Servicio	41,70
03,76	00,51	 12	En rotonda, continuar recto por tercera salida	41,19
03,98	00,22	 13	En rotonda, continuar recto NO!!! Vía de Servicio	40,97
04,37	00,39	 14	En rotonda, continuar recto NO!!! N-403 NO!!! Vía de Servicio	40,58
04,78	00,41	 15	En rotonda, continuar recto NO!!! Vía de Servicio	40,17

XXII RALLYE DIPUTACIÓN DE ÁVILA

SALIDA RALLYE
Rte. El Pórtico
ÁVILA



ENTRADA ASISTENCIA
VILLANUEVA DE
ÁVILA

SECCION 1 SECTOR 1

C.H. 0 aC.H. 0A

Km. 44,95


Tiempo 00:54

Media 50 Km/h

DISTANCIA		DIRECCION	INFORMACIONES	Km. Regres.
TOTAL	PARCIAL			
05,28	00,50	<p>16</p>	<p>En rotonda, girar a la izquierda por AV-900</p>	39,67
05,42	00,14	<p>17</p>		39,53
06,61	01,19	<p>18</p>	<p>Continuar recto por AV-900</p> <p>NO!!! El Fresno/Gemuño</p>	38,34
12,34	05,73	<p>19</p>	<p>Continuar recto por AV-900</p> <p>NO!!! Aldea del Rey Niño</p>	32,61
14,02	01,68	<p>20</p>	<p>Continuar recto por AV-900</p> <p>NO!!! AV-P-906 Riofrío</p>	30,93

XXII RALLYE DIPUTACIÓN DE ÁVILA

SALIDA RALLYE
Rte. El Pórtico
ÁVILA



ENTRADA ASISTENCIA
VILLANUEVA DE
ÁVILA

SECCION **1** SECTOR **1**


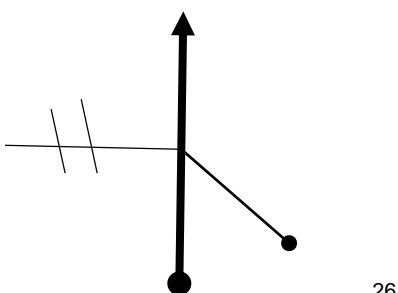
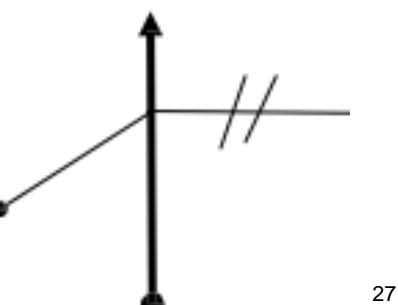
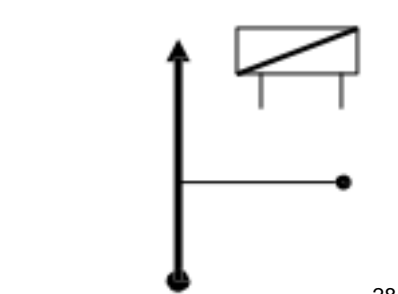

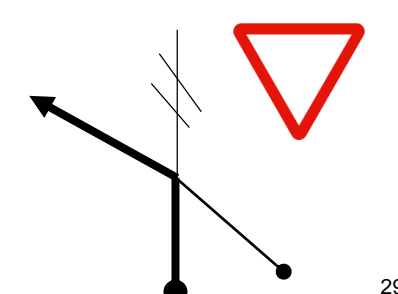
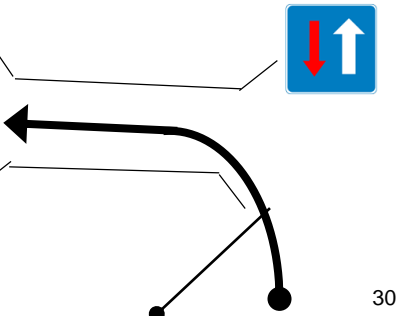
C.H. **0** aC.H. **0A**

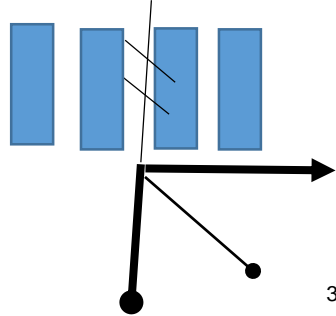
Km. **44,95**

Tiempo **00:54**

Media **50** Km/h

DISTANCIA		DIRECCION	INFORMACIONES	Km. Regres.
TOTAL	PARCIAL			
23,20	09,18	<p style="text-align: right;">21</p>	<div style="border: 1px solid black; padding: 5px; width: fit-content; margin: auto;">Puerto de Navalmoral 1514 m.</div>	21,75
31,31	08,11	<p style="text-align: right;">22</p>	<div style="border: 1px solid black; padding: 5px; width: fit-content; margin: auto;">NAVALMORAL DE LA SIERRA</div>	13,64
31,56	00,25	<p style="text-align: right;">23</p>	<p>En STOP, seguir recto por AV-900 dirección BURGOHONDO</p> <p>NO!!! Barco de Ávila NO!!! El Barraco</p> <p>Seguir principal</p>	13,39
32,30	00,74	<p style="text-align: right;">24</p>	<div style="border: 1px solid black; padding: 5px; width: fit-content; margin: auto;">NAVALMORAL DE LA SIERRA</div>	12,65
37,28	04,98	<p style="text-align: right;">25</p>	<div style="border: 1px solid black; padding: 5px; width: fit-content; margin: auto;">BURGOHONDO</div> <p>Seguir principal</p>	07,67

XXII RALLYE DIPUTACIÓN DE ÁVILA		SECCION 1	SECTOR 1	Km. 44,95
SALIDA RALLYE Rte. El Pórtico ÁVILA		ENTRADA ASISTENCIA VILLANUEVA DE ÁVILA		Tiempo 00:54
		C.H. 0	aC.H. 0A	Media 50 Km/h
TOTAL	PARCIAL	DIRECCION	INFORMACIONES	Km. Regres.
38,08	00,80	 26	Continuar recto, dirección VILLANUEVA DE ÁVILA/MIJARES NO!!! AV-902 Navaluenga/ El Tiemblo/Cebreros	06,87
38,48	00,40	 27	Continuar recto, dirección AV-901 VILLANUEVA DE ÁVILA/AV-913 NAVARREVISCA NO!!! AV-903 Navatalgordo/Venta del Obispo	06,47
38,75	00,27	 28		06,20
39,47	00,72	 29	En cruce, girar a la izquierda, dirección AV-901 VILLANUEVA DE ÁVILA NO!!! AV-913 Navarrevisca/Serranillos/San Esteban del Valle	05,48
40,55	01,08	 30	Paso por puente estrecho con preferencia de paso	04,40


XXII RALLYE DIPUTACIÓN DE ÁVILA				SECCION 1	SECTOR 1	Km. 44,95
SALIDA RALLYE Rte. El Pórtico ÁVILA			ENTRADA ASISTENCIA VILLANUEVA DE ÁVILA	C.H. 0	aC.H. 0A	Tiempo 00:54
						Media 50 Km/h
DISTANCIA		DIRECCION	INFORMACIONES			Km. Regres.
TOTAL	PARCIAL					
44,50	03,95	 31	 VILLANUEVA DE ÁVILA Seguir principal			00,45
44,90	00,40	 32	Abandonar vía principal Villanueva de Ávila, ingresando en C/ Castilla antes de paso de peatones			00,05
						
44,95	00,05	 33	 CH 0A Entrada Asistencia A C/ Castilla VILLANUEVA DE ÁVILA			00,00
						

XXII RALLYE DIPUTACIÓN DE ÁVILA

SECCION **1** SECTOR **2**

Km. -

ENTRADA ASISTENCIA
VILLANUEVA DE
ÁVILA



SALIDA ASISTENCIA
VILLANUEVA DE
ÁVILA

C.H. **0A** a C.H. **0B**

Tiempo **00:10**

Media - Km/h

DISTANCIA		DIRECCION	INFORMACIONES	Km. Regres.
TOTAL	PARCIAL			

ASISTENCIA

CH 0B Salida Asistencia



CH 0A Entrada Asistencia


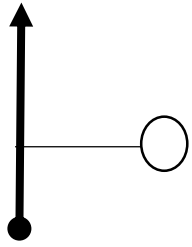


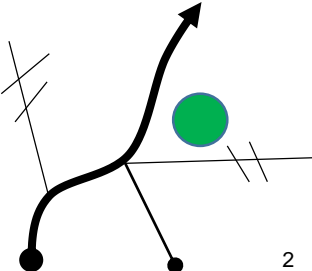
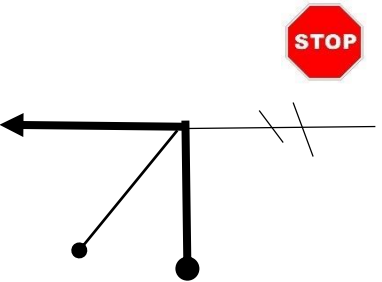
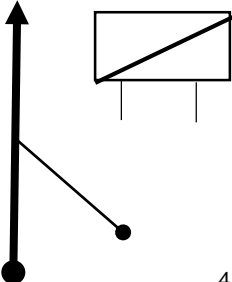



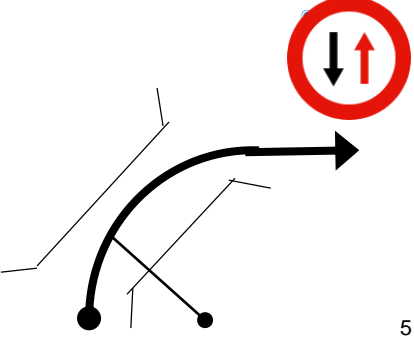
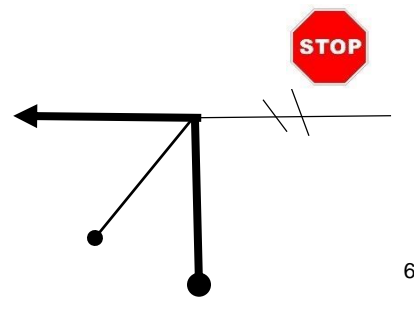
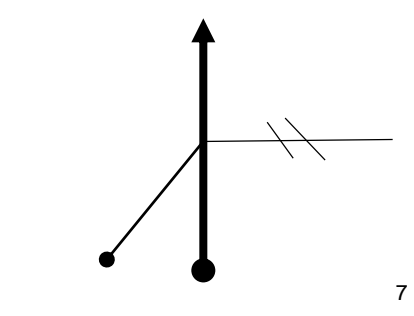
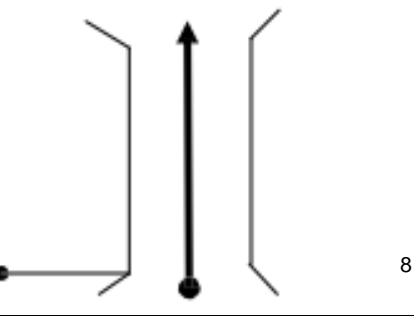

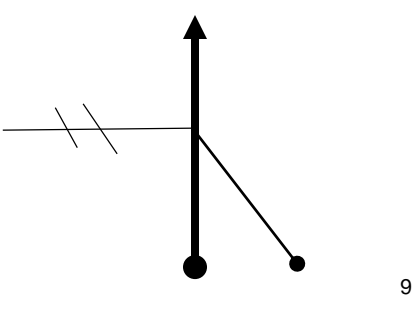
Espacio reservado para Zona de Espera y Reagrupamiento.

NO INSTALAR ASISTENCIAS


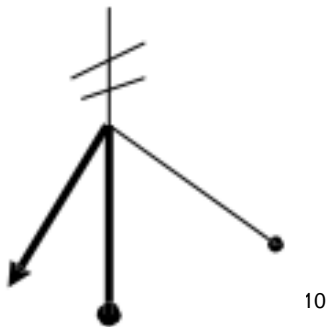
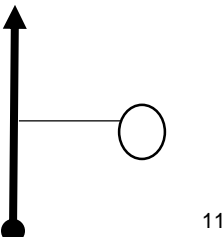


Espacio reservado para ASISTENCIAS

XXII RALLYE DIPUTACIÓN DE ÁVILA				SECCION 1	SECTOR 3	Km. 17,25
SALIDA ASISTENCIA VILLANUEVA DE ÁVILA			TC 1 NAVARREVISCA-MIJARES	C.H. 0B aC.H. 1		Tiempo 00:23
DISTRANCIA		DIRECCION		INFORMACIONES		Km. Regres.
TOTAL	PARCIAL					Media 45 Km/h
00,00	00,00	 1		 CH 0B Salida Asistencia A C/ Burgohondo VILLANUEVA DE ÁVILA Continuar por C/ Burgohondo hasta cruce con AV-901		17,25
						
00,13	00,13	 2		Continuar por C/ Burgohondo		17,12
00,40	00,27	 3		En cruce, girar a la izquierda incorporándose a AV-901		16,85
00,55	00,15	 4				16,70

XXII RALLYE DIPUTACIÓN DE ÁVILA		SECCION 1	SECTOR 3	Km. 17,25
SALIDA ASISTENCIA VILLANUEVA DE ÁVILA		TC 1 NAVARREVISCA-MIJARES		Tiempo 00:23
		C.H. 0B aC.H. 1		Media 45 Km/h
DISTANCIA		DIRECCION	INFORMACIONES	Km. Regres.
TOTAL	PARCIAL			
04,60	04,05		Paso por puente estrecho SIN preferencia de paso	12,65
05,75	01,15		En cruce, girar a la izquierda por AV-913, dirección NAVARREVISCA/SERRANILLOS NO!!! Burgohondo	11,50
09,80	04,05		Continuar recto por AV-913, dirección NAVARREVISCA/SERRANILLOS NO!!! Barrio Morisco	07,45
10,25	00,45		 Precaución!!! Paso sobre puente estrecho	07,00
10,85	00,60		Continuar recto NO!!! Villanueva de Ávila	06,40

XXII RALLYE DIPUTACIÓN DE ÁVILA

SALIDA ASISTENCIA VILLANUEVA DE ÁVILA  TC 1 NAVARREVISCA-MIJARES		SECCION 1 SECTOR 3	Km. 17,25	
		C.H. 0B aC.H. 1	Tiempo 00:23	
			Media 45 Km/h	
DISTANCIA		DIRECCION	INFORMACIONES	Km. Regres.
TOTAL	PARCIAL			
17,05	06,20	 <p>10</p>	Girar a la izquierda 180° dirección VILLANUEVA 9/MIJARES 30 NO!!! Navarrevisca/Serranillos	00,20
17,25	00,20	 <p>11</p>	CONTROL HORARIO Tramo Cronometrado 1	00,00

TRAMO CRONOMETRADO 1

26,40 Km.


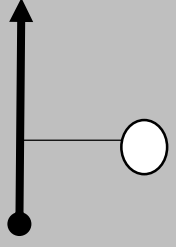






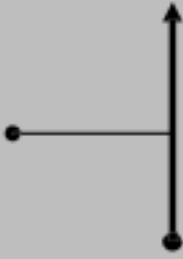



Navarrevisca-Mijares 1


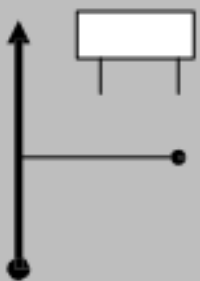





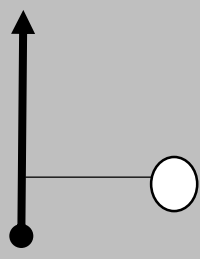







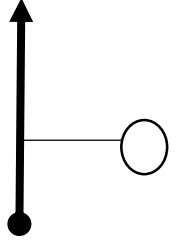

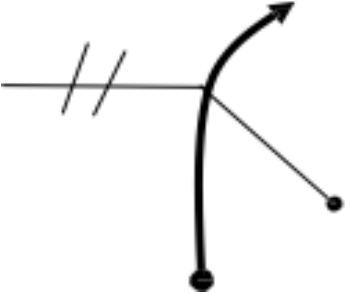
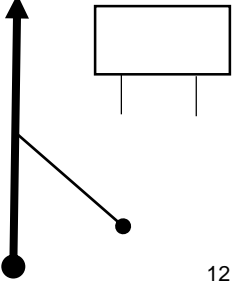



Salida Tramo: Km. 0,200 de la carretera AV-P-420. En puertas entrada a finca


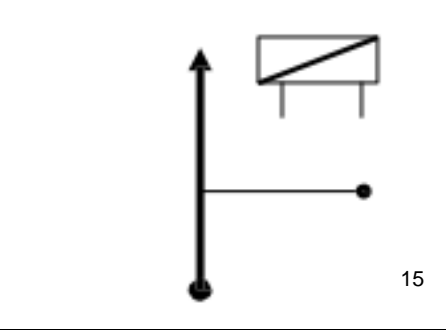

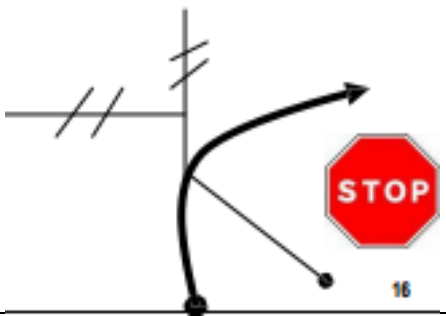
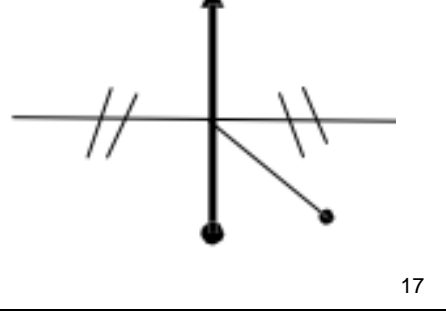
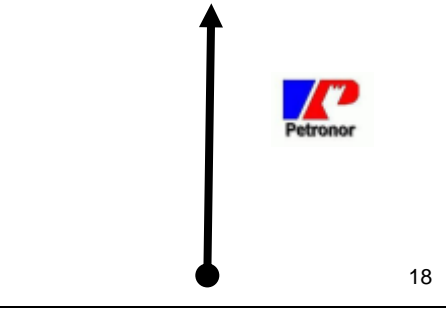
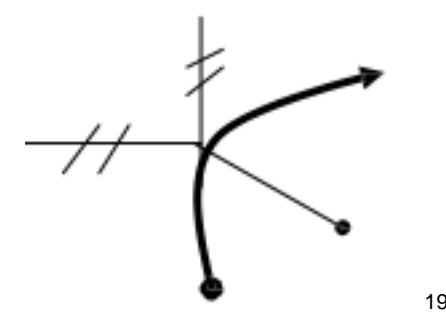


Meta Tramo: Hito Km. 29 de la carretera AV-901. A la altura de nave a la izquierda

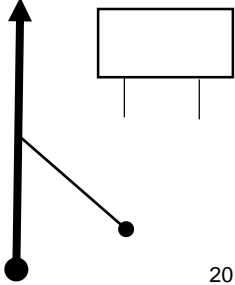
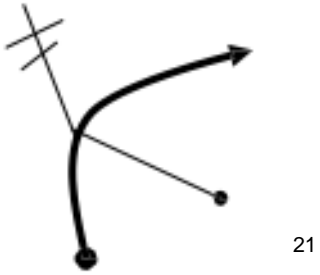
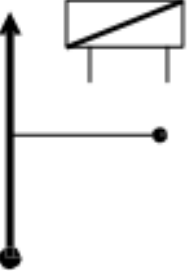
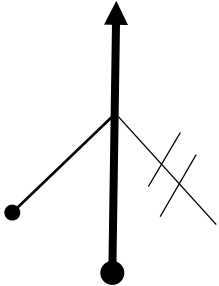
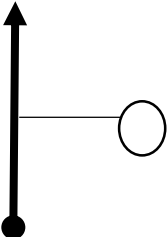
XXII RALLYE DIPUTACIÓN DE ÁVILA				SECCION 1	SECTOR 4	Km. 52,10	
TC 1 NAVARREVISCA- MIJARES			TC 2 PEDRO BERNARDO- SERRANILLOS		C.H. 1	aC.H. 2	Tiempo 00:57
TOTAL	PARCIAL		DIRECCION	INFORMACIONES	Km. Regres.		
00,00	00,00	 1	 Salida Tramo Cronometrado 1			52,10	
03,90	03,90	 2	 Punto de Radio nº1			48,20	
06,48	02,58	 3	En STOP girar a la derecha, dirección MIJARES / CASAVIEJA NO!!! Villanueva de Ávila / Burgohondo  Punto de Radio nº2 			45,62	
09,70	03,22	 4	 Punto de Radio nº3			42,40	
13,75	04,05	 5	 Punto de Radio nº4			38,35	

XXII RALLYE DIPUTACIÓN DE ÁVILA				SECCION 1	SECTOR 4	Km. 52,10	
TC 1 NAVARREVISCA- MIJARES			TC 2 PEDRO BERNARDO- SERRANILLOS		C.H. 1	aC.H. 2	Tiempo 00:57
DISTANCIA TOTAL	PARCIAL		DIRECCION	INFORMACIONES	Km. Regres.	Media 55 Km/h	
15,38	01,63	 6	PUERTO DE MIJARES	36,72			
17,80	02,42	 7	 Punto de Radio nº5 	34,30			
21,20	03,40	 8	 Punto de Radio nº6	30,90			
26,40	05,20	 9	 Meta Tramo Cronometrado 1 	25,70			
 PRECAUCIÓN!!! 							
CURVAS PELIGROSAS TRAS CRUZAR META TRAMO CRONOMETRADO							

XXII RALLYE DIPUTACIÓN DE ÁVILA					SECCION 1	SECTOR 4	Km. 52,10
TC 1 NAVARREVISCA- MIJARES			TC 2 PEDRO BERNARDO- SERRANILLOS		C.H. 1	aC.H. 2	Tiempo 00:57
TOTAL	PARCIAL		DIRECCION	INFORMACIONES	Km. Regres.	Media 55 Km/h	
26,95	00,55	 10	 Control Stop Tramo Cronometrado	25,15			
28,07	01,12	 11	Continuar por la derecha en dirección a Mijares	24,03			
28,34	00,27	 12	 MIJARES Seguir principal	23,76			
29,15	00,81	 13	Giro pronunciado a la derecha, dirección GAVILANES/CENTRO URBANO	22,95			
29,20	00,05	 14	Giro muy pronunciado a la izquierda NO!!! Centro Urbano	22,90			

XXII RALLYE DIPUTACIÓN DE ÁVILA		SECCION 1	SECTOR 4	Km. 52,10	
TC 1 NAVARREVISCA- MIJARES		TC 2 PEDRO BERNARDO- SERRANILLOS	C.H. 1	aC.H. 2	Tiempo 00:57
DISTANCIA				Media 55 Km/h	
TOTAL	PARCIAL	DIRECCION	INFORMACIONES	Km. Regres.	
30,43	01,23			21,67	
35,70	05,27		En STOP girar a la derecha por CL-501, dirección LANZAHITA/ARENAS DE SAN PEDRO NO!!! Piedralaves/Madrid	16,40	
37,70	02,00		Continuar recto por CL-501 NO!!! Gavilanes/Mijares	14,40	
42,08	04,38		Estación de Servicio	10,02	
42,36	00,28		Abandonar la CL-501 girando a la derecha, dirección PEDRO BERNARDO NO!!! Buenaventura/Arenas de San Pedro	09,74	

XXII RALLYE DIPUTACIÓN DE ÁVILA

DISTANCIA		DIRECCION	INFORMACIONES	Km. Regres.
TOTAL	PARCIAL			
		<p>SECCION 1 SECTOR 4</p> <p>C.H. 1 aC.H. 2</p> <p>Km. 52,10</p> <p>Tiempo 00:57</p> <p>Media 55 Km/h</p>		
		<p>TC 1 NAVARREVISCA-MIJARES → TC 2 PEDRO BERNARDO-SERRANILLOS</p>		
48,06	05,70	 <p>20</p>	<p>PEDRO BERNARDO</p> <p>Seguir principal</p>	04,04
50,15	02,09	 <p>21</p>	<p>Continuar por la derecha, dirección AV-922 SAN ESTEBAN DEL VALLE/SERRANILLOS</p> <p>NO!!! Camping</p>	01,95
50,32	00,17	 <p>22</p>	<p>PEDRO BERNARDO</p>	01,78
51,65	01,33	 <p>23</p>	<p>Continuar recto</p>	00,45
52,10	00,45	 <p>24</p>	<p>CONTROL HORARIO Tramo Cronometrado 2</p>	00,00

TRAMO CRONOMETRADO 2

24,55 Km.


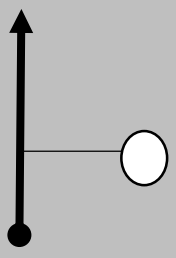

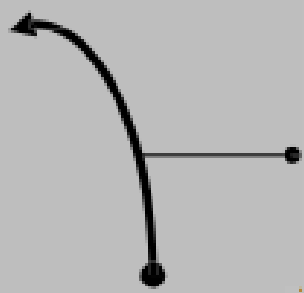





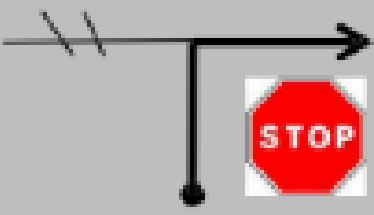


Pedro Bernardo-Serranillos 1



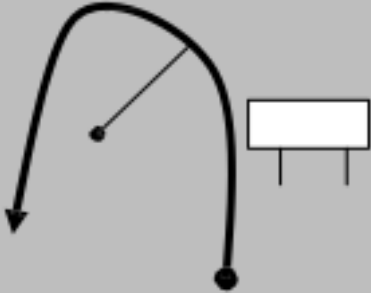


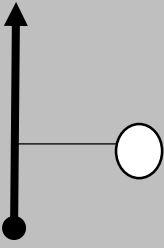



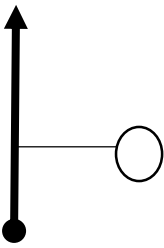



Salida Tramo: Km. 22,600 de la carretera AV-922. En señal indicadora curva a derecha




Meta Tramo: Km. 18,050 de la carretera AV-913. Hito Km. 18 a la vista

XXII RALLYE DIPUTACIÓN DE ÁVILA		SECCION 1 SECTOR 5		Km.	48,23
TC 2 PEDRO BERNARDO- SERRANILLOS		REAGRUPAMIENTO VILLANUEVA DE ÁVILA		Tiempo	00:57
		C.H. 2	aC.H. 2A	Media	50 Km/h
DISTANCIA		DIRECCION	INFORMACIONES	Km. Regres.	
TOTAL	PARCIAL				
00,00	00,00		 Salida Tramo Cronometrado 2	48,23	
02,55	02,55		 Punto de Radio nº1	45,68	
04,55	02,00		 Punto de Radio nº2	43,68	
07,00	02,45		 Punto de Radio nº3	41,23	
10,70	03,70		En STOP girar a la derecha, dirección AV- 913 SERRANILLOS / NAVARREVISCA BURGOHONDO NO!!! San Esteban del Valle / Mombeltrán  Punto de Radio nº4 	37,53	

XXII RALLYE DIPUTACIÓN DE ÁVILA		SECCION 1 SECTOR 5		Km.	48,23
TC 2 PEDRO BERNARDO-SERRANILLOS		REAGRUPAMIENTO VILLANUEVA DE ÁVILA		Tiempo	00:57
		C.H. 2 aC.H. 2A		Media	50 Km/h
DISTANCIA		DIRECCION	INFORMACIONES	Km. Regres.	
TOTAL	PARCIAL				
15,40	04,70		 Punto de Radio nº5	32,83	
19,85	04,45		 Punto de Radio nº6 	28,38	
24,55	04,70		 Meta Tramo Cronometrado 2	23,68	
  <p>PRECAUCIÓN!!! CURVA PELIGROSA TRAS CRUZAR META TRAMO CRONOMETRADO</p>					
24,85	00,30		 Control Stop Tramo Cronometrado	23,38	

XXII RALLYE DIPUTACIÓN DE ÁVILA

TC 2
PEDRO
BERNARDO-
SERRANILLOS



REAGRUPAMIENTO
VILLANUEVA DE
ÁVILA


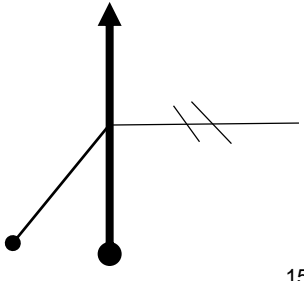
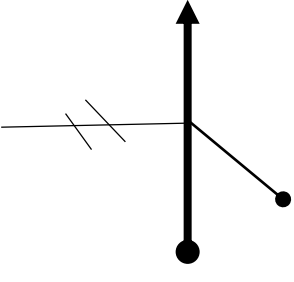
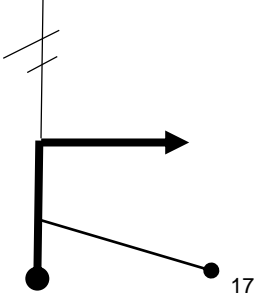
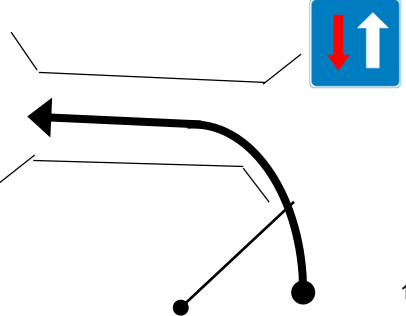
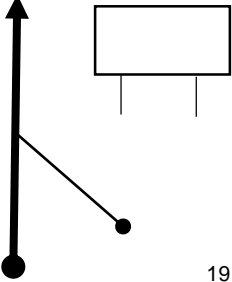

SECCION **1** SECTOR **5**
C.H. **2** aC.H. **2A**


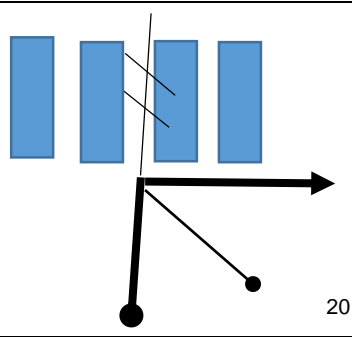

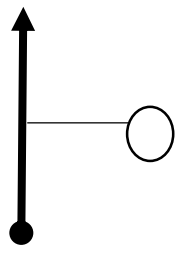

Km. **48,23**

Tiempo **00:57**

Media **50** Km/h


DISTANCIA		DIRECCION	INFORMACIONES	Km. Regres.
TOTAL	PARCIAL			
25,50	00,65	<p>10</p>	<div style="border: 1px solid black; padding: 5px; text-align: center;">SERRANILLOS</div> <p>Seguir principal</p>	22,73
26,25	00,75	<p>11</p>	<div style="border: 1px solid black; padding: 5px; text-align: center;">SERRANILLOS</div>	21,98
29,50	03,25	<p>12</p>	<div style="border: 1px solid black; padding: 5px; text-align: center;">NAVARREVISCA</div> <p>Seguir principal</p>	18,73
30,75	01,25	<p>13</p>	<div style="border: 1px solid black; padding: 5px; text-align: center;">NAVARREVISCA</div>	17,48
31,10	00,35	<p>14</p>	<p>Continuar por la izquierda, dirección BURGOHONDO</p> <p>NO!!! Villanueva/Mijares</p>	17,13

XXII RALLYE DIPUTACIÓN DE ÁVILA		SECCION 1	SECTOR 5	Km. 48,23
TC 2 PEDRO BERNARDO- SERRANILLOS		REAGRUPAMIENTO VILLANUEVA DE ÁVILA		Tiempo 00:57
		C.H. 2	aC.H. 2A	Media 50 Km/h
TOTAL	PARCIAL	DIRECCION	INFORMACIONES	Km. Regres.
37,40	06,30	 15	Continuar recto NO!!! Villanueva de Ávila (Sin indicar)	10,83
38,46	01,06	 16	Continuar recto NO!!! Barrio de El Morisco	09,77
42,45	03,99	 17	Girar a la derecha hacia AV-901 VILLANUEVA DE ÁVILA/MIJARES/CASAVIEJA NO!!! Burgohondo/Ávila	05,78
43,83	01,38	 18	Paso por puente estrecho con preferencia de paso	04,40
47,78	03,95	 19	 VILLANUEVA DE ÁVILA Seguir principal	00,45

XXII RALLYE DIPUTACIÓN DE ÁVILA		SECCION 1	SECTOR 5	Km. 48,23
TC 2 PEDRO BERNARDO- SERRANILLOS		REAGRUPAMIENTO VILLANUEVA DE ÁVILA		Tiempo 00:57
		C.H. 2	aC.H. 2A	Media 50 Km/h
DISTANCIA		DIRECCION	INFORMACIONES	Km. Regres.
TOTAL	PARCIAL			
48,18	00,40		Abandonar vía principal Villanueva de Ávila, ingresando en C/ Castilla antes de paso de peatones	00,05
				
48,23	00,05		 CH 2A Entrada Reagrupamiento 1 C/ Castilla VILLANUEVA DE ÁVILA	00,00

XXII RALLYE DIPUTACIÓN DE ÁVILA

ENTRADA
REAGRUPAMIENTO
VILLANUEVA DE
ÁVILA



SALIDA
REAG./ENTRADA
ASISTENCIA
VILLANUEVA DE
ÁVILA

SECCION **2** SECTOR **6**

C.H. **2A** a C.H. **2B**

Km. -

Tiempo -

Media - Km/h

DISTANCIA

TOTAL

PARCIAL

DIRECCION

INFORMACIONES

Km.
Regres.

REAGRUPAMIENTO

CH 2B Salida
Reagrupamiento/Entrada
Asistencia



CH 2A Entrada
Reagrupamiento



Espacio reservado para Zona de Espera y
Reagrupamiento.


NO INSTALAR ASISTENCIAS

XXII RALLYE DIPUTACIÓN DE ÁVILA

SECCION **2** SECTOR **7**

Km. -

ENTRADA ASISTENCIA VILLANUEVA DE ÁVILA



SALIDA ASISTENCIA VILLANUEVA DE ÁVILA

C.H. **2B** a C.H. **2C**

Tiempo **00:20**

Media - Km/h

DISTANCIA		DIRECCION	INFORMACIONES	Km. Regres.
TOTAL	PARCIAL			

ASISTENCIA

CH 2C Salida Asistencia



CH 2B Entrada Asistencia


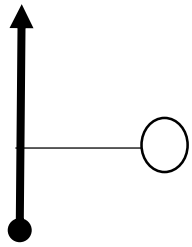


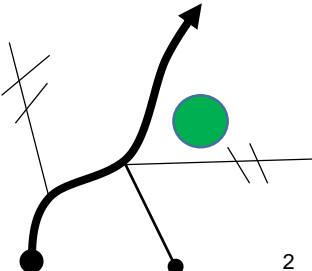
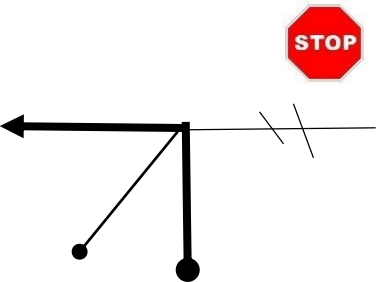
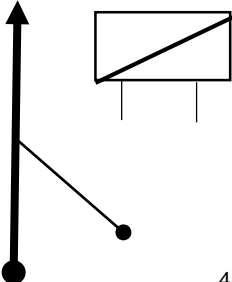



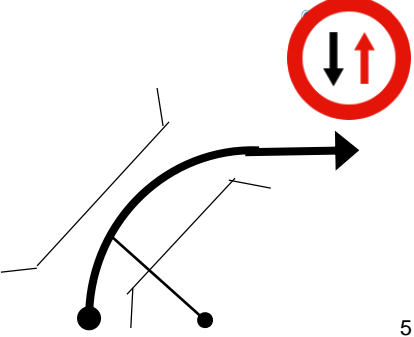
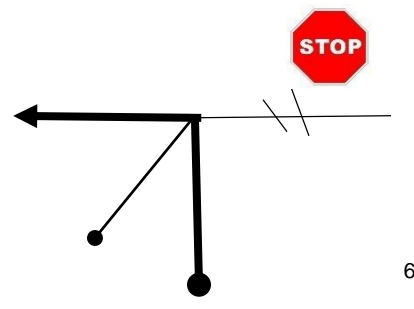
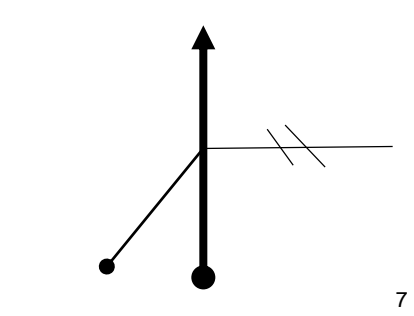
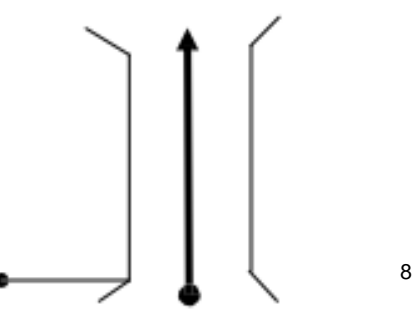

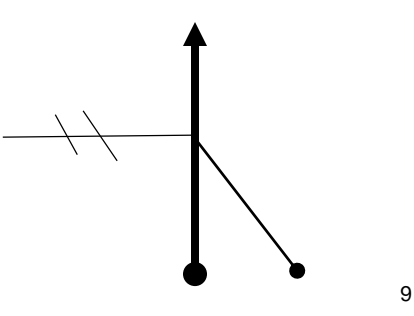
Espacio reservado para Zona de Espera y Reagrupamiento.


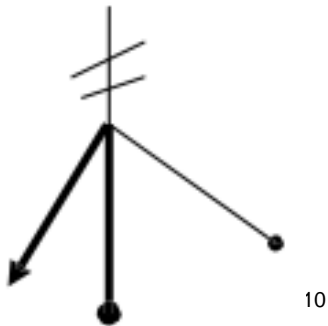
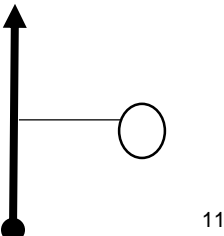
NO INSTALAR ASISTENCIAS



Espacio reservado para **ASISTENCIAS**

XXII RALLYE DIPUTACIÓN DE ÁVILA				SECCION 2	SECTOR 8	Km. 17,25
SALIDA ASISTENCIA VILLANUEVA DE ÁVILA			TC 3 NAVARREVISCA-MIJARES	C.H. 2C aC.H. 3		Tiempo 00:23
						Media 45 Km/h
DISTANCIA		DIRECCION	INFORMACIONES			Km. Regres.
TOTAL	PARCIAL					
00,00	00,00	 1	 CH 2C Salida Asistencia B C/ Burgohondo VILLANUEVA DE ÁVILA Continuar por C/ Burgohondo hasta cruce con AV-901			17,25
						
00,13	00,13	 2	Continuar por C/ Burgohondo			17,12
00,40	00,27	 3	En cruce, girar a la izquierda incorporándose a AV-901			16,85
00,55	00,15	 4				16,70


XXII RALLYE DIPUTACIÓN DE ÁVILA		SECCION 2	SECTOR 8	Km. 17,25
SALIDA ASISTENCIA VILLANUEVA DE ÁVILA		TC 3 NAVARREVISCA-MIJARES		Tiempo 00:23
		C.H. 2C aC.H. 3		Media 45 Km/h
DISTANCIA		DIRECCION	INFORMACIONES	Km. Regres.
TOTAL	PARCIAL			
04,60	04,05		Paso por puente estrecho SIN preferencia de paso	12,65
05,75	01,15		En cruce, girar a la izquierda por AV-913, dirección NAVARREVISCA/SERRANILLOS NO!!! Burgohondo	11,50
09,80	04,05		Continuar recto por AV-913, dirección NAVARREVISCA/SERRANILLOS NO!!! Barrio Morisco	07,45
10,25	00,45		 Precaución!!! Paso sobre puente estrecho	07,00
10,85	00,60		Continuar recto NO!!! Villanueva de Ávila	06,40

XXII RALLYE DIPUTACIÓN DE ÁVILA				SECCION 2	SECTOR 8	Km. 17,25
SALIDA ASISTENCIA VILLANUEVA DE ÁVILA			TC 3 NAVARREVISCA-MIJARES		Tiempo 00:23	
					C.H. 2C a C.H. 3	
						Media 45 Km/h
DISTANCIA		DIRECCION	INFORMACIONES	Km. Regres.		
TOTAL	PARCIAL					
17,05	06,20		Girar a la izquierda 180° dirección VILLANUEVA 9/MIJARES 30 NO!!! Navarrevisca/Serranillos	00,20		
17,25	00,20		CONTROL HORARIO Tramo Cronometrado 3	00,00		

TRAMO CRONOMETRADO 3

26,40 Km.


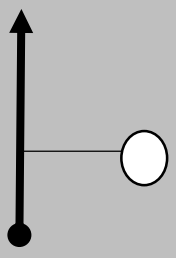

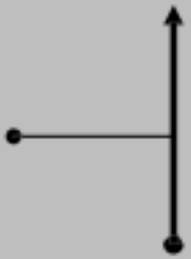

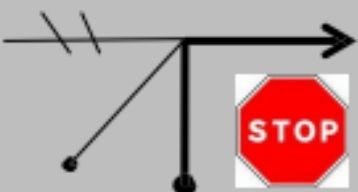






Navarrevisca-Mijares 2

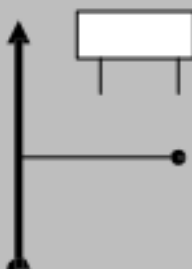


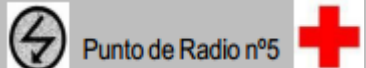

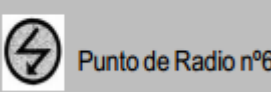
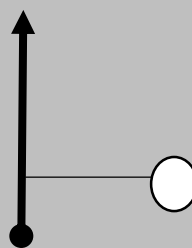







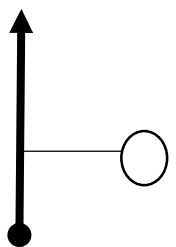

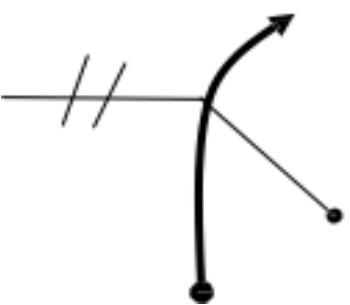
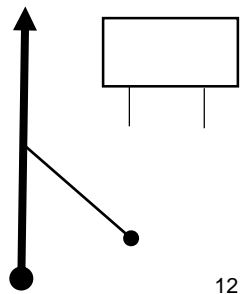

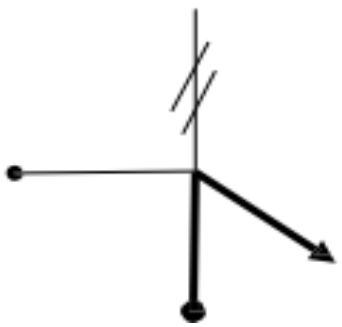

Salida Tramo: Km. 0,200 de la carretera AV-P-420. En puertas entrada a finca


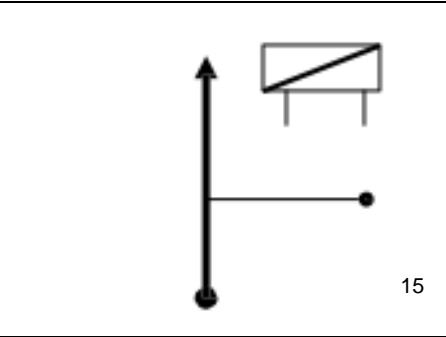

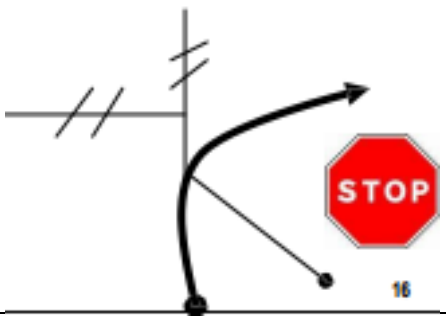
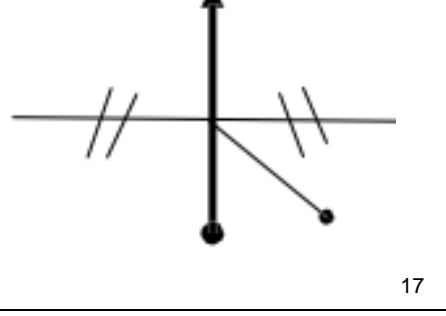
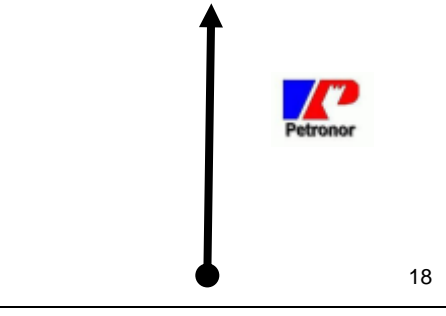
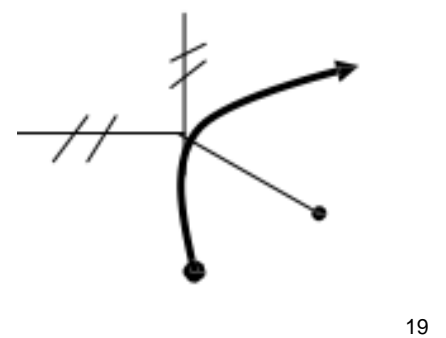


Meta Tramo: Hito Km. 29 de la carretera AV-901. A la altura de nave a la izquierda


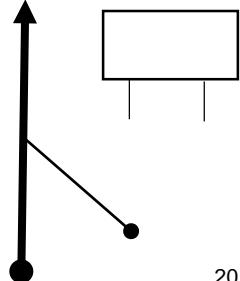
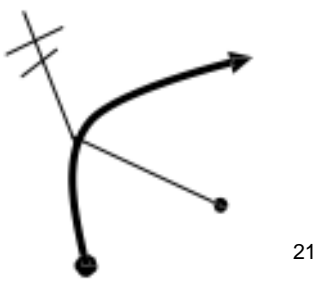
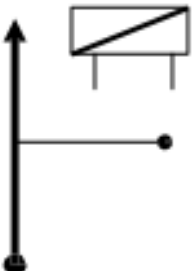
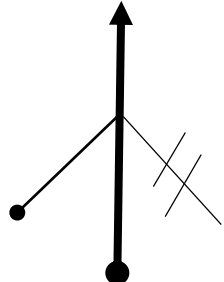
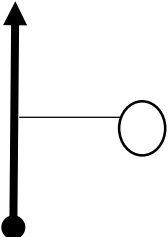
XXII RALLYE DIPUTACIÓN DE ÁVILA				SECCION 2	SECTOR 9	Km. 52,10	
TC 3 NAVARREVISCA- MIJARES			TC 4 PEDRO BERNARDO- SERRANILLOS		C.H. 3	aC.H. 4	Tiempo 00:57
TOTAL	PARCIAL		DIRECCION	INFORMACIONES	Km. Regres.	Media 55 Km/h	
00,00	00,00	 1	 Salida Tramo Cronometrado 3			52,10	
03,90	03,90	 2	 Punto de Radio nº1			48,20	
06,48	02,58	 3	En STOP girar a la derecha, dirección MIJARES / CASAVIEJA NO!!! Villanueva de Ávila / Burgohondo 	 Punto de Radio nº2		45,62	
09,70	03,22	 4	 Punto de Radio nº3			42,40	
13,75	04,05	 5	 Punto de Radio nº4			38,35	

XXII RALLYE DIPUTACIÓN DE ÁVILA		SECCION 2 SECTOR 9		Km.	52,10	
TC 3 NAVARREVISCA- MIJARES		→	TC 4 PEDRO BERNARDO- SERRANILLOS		Tiempo	00:57
			C.H.	3	aC.H.	4
				Media	55	Km/h
DISTANCIA		DIRECCION	INFORMACIONES	Km. Regres.		
TOTAL	PARCIAL					
15,38	01,63	 6		36,72		
17,80	02,42	 7		34,30		
21,20	03,40	 8		30,90		
26,40	05,20	 9	 Meta Tramo Cronometrado 3 	25,70		
 PRECAUCIÓN!!! 						
CURVAS PELIGROSAS TRAS CRUZAR META TRAMO CRONOMETRADO						

XXII RALLYE DIPUTACIÓN DE ÁVILA		SECCION 2 SECTOR 9		Km.	52,10	
TC 3 NAVARREVISCA- MIJARES			TC 4 PEDRO BERNARDO- SERRANILLOS		Tiempo	00:57
			C.H. 3	aC.H. 4		Media 55 Km/h
DISTANCIA		DIRECCION		INFORMACIONES		Km. Regres.
TOTAL	PARCIAL					
26,95	00,55	 10		 Control Stop Tramo Cronometrado		25,15
28,07	01,12	 11		Continuar por la derecha en dirección a Mijares		24,03
28,34	00,27	 12		 MIJARES		23,76
29,15	00,81	 13		Giro pronunciado a la derecha, dirección GAVILANES/CENTRO URBANO		22,95
29,20	00,05	 14		Giro muy pronunciado a la izquierda NO!!! Centro Urbano		22,90

XXII RALLYE DIPUTACIÓN DE ÁVILA				SECCION 2	SECTOR 9	Km. 52,10	
TC 3 NAVARREVISCA- MIJARES			TC 4 PEDRO BERNARDO- SERRANILLOS		C.H. 3	aC.H. 4	Tiempo 00:57
TOTAL	PARCIAL		DIRECCION	INFORMACIONES	Km. Regres.	Media 55 Km/h	
30,43	01,23	 15				21,67	
35,70	05,27	 16	En STOP girar a la derecha por CL-501, dirección LANZAHITA/ARENAS DE SAN PEDRO NO!!! Piedralaves/Madrid			16,40	
37,70	02,00	 17	Continuar recto por CL-501 NO!!! Gavilanes/Mijares			14,40	
42,08	04,38	 18	Estación de Servicio			10,02	
42,36	00,28	 19	Abandonar la CL-501 girando a la derecha, dirección PEDRO BERNARDO NO!!! Buenaventura/Arenas de San Pedro			09,74	

XXII RALLYE DIPUTACIÓN DE ÁVILA

DISTANCIA		DIRECCION	INFORMACIONES	Km. Regres.
TOTAL	PARCIAL			
		TC 3 NAVARREVISCA-MIJARES  TC 4 PEDRO BERNARDO-SERRANILLOS		
		SECCION 2 SECTOR 9 C.H. 3 aC.H. 4		Km. 52,10 Tiempo 00:57 Media 55 Km/h
48,06	05,70	 <p>20</p>	<div style="border: 1px solid black; padding: 5px; text-align: center;"> PEDRO BERNARDO </div> <p>Seguir principal</p>	04,04
50,15	02,09	 <p>21</p>	<p>Continuar por la derecha, dirección AV-922 SAN ESTEBAN DEL VALLE/SERRANILLOS</p> <p>NO!!! Camping</p>	01,95
50,32	00,17	 <p>22</p>	<div style="border: 1px solid black; padding: 5px; text-align: center;"> PEDRO BERNARDO </div>	01,78
51,65	01,33	 <p>23</p>	<p>Continuar recto</p>	00,45
52,10	00,45	 <p>24</p>	<p>CONTROL HORARIO Tramo Cronometrado 4</p>	00,00

TRAMO CRONOMETRADO 4

24,55 Km.


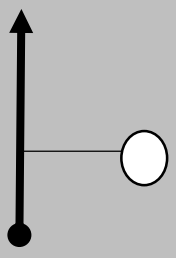

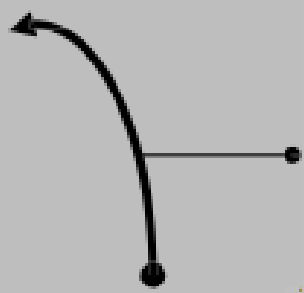





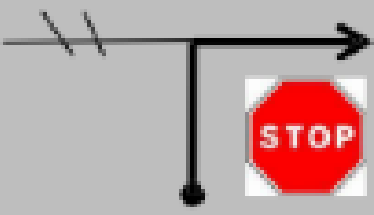


Pedro Bernardo-Serranillos 2

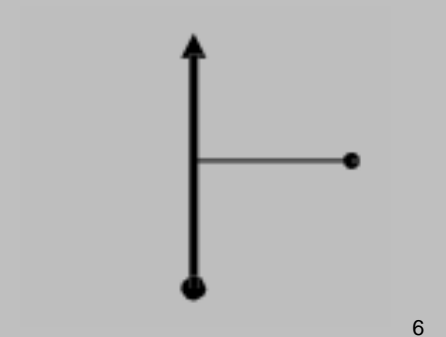

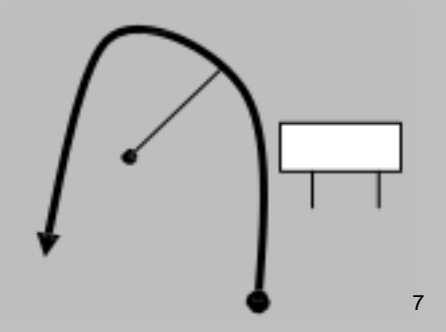


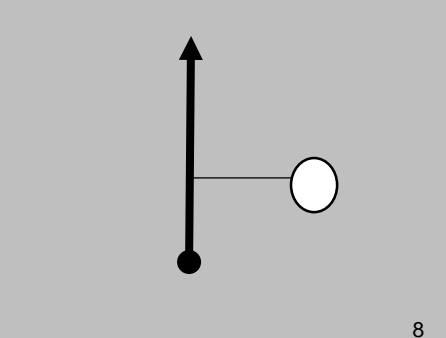



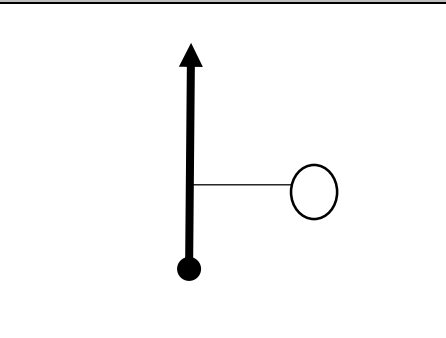



Salida Tramo: Km. 22,600 de la carretera AV-922. En señal indicadora curva a derecha




Meta Tramo: Km. 18,050 de la carretera AV-913. Hito Km. 18 a la vista

XXII RALLYE DIPUTACIÓN DE ÁVILA		SECCION 2 SECTOR 10		Km.	48,23
TC 4 PEDRO BERNARDO- SERRANILLOS		ASISTENCIA VILLANUEVA DE ÁVILA		Tiempo	00:57
		C.H. 4	aC.H. 4A	Media 50 Km/h	
DISTANCIA		DIRECCION	INFORMACIONES	Km. Regres.	
TOTAL	PARCIAL				
00,00	00,00	 1	 Salida Tramo Cronometrado 4		48,23
02,55	02,55	 2	 Punto de Radio nº1		45,68
04,55	02,00	 3	 Punto de Radio nº2		43,68
07,00	02,45	 4	 Punto de Radio nº3		41,23
10,70	03,70	 5	En STOP girar a la derecha, dirección AV- 913 SERRANILLOS / NAVARREVISCA BURGOHONDO NO!!! San Esteban del Valle / Mombeltrán  Punto de Radio nº4 		37,53

XXII RALLYE DIPUTACIÓN DE ÁVILA		SECCION 2 SECTOR 10		Km.	48,23
TC 4 PEDRO BERNARDO-SERRANILLOS		ASISTENCIA VILLANUEVA DE ÁVILA		Tiempo	00:57
		C.H. 4 aC.H. 4A		Media	50 Km/h
DISTANCIA		DIRECCION	INFORMACIONES	Km. Regres.	
TOTAL	PARCIAL				
15,40	04,70		 Punto de Radio nº5	32,83	
19,85	04,45		 Punto de Radio nº6 	28,38	
24,55	04,70		 Meta Tramo Cronometrado 4	23,68	
  PRECAUCIÓN!!! CURVA PELIGROSA TRAS CRUZAR META TRAMO CRONOMETRADO					
24,85	00,30		 Control Stop Tramo Cronometrado	23,38	

XXII RALLYE DIPUTACIÓN DE ÁVILA

TC 4
PEDRO
BERNARDO-
SERRANILLOS



ASISTENCIA
VILLANUEVA DE
ÁVILA

SECCION **2** SECTOR **10**


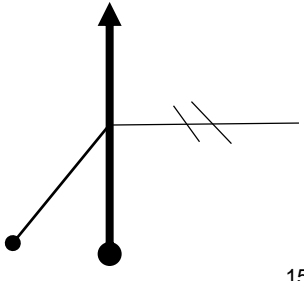
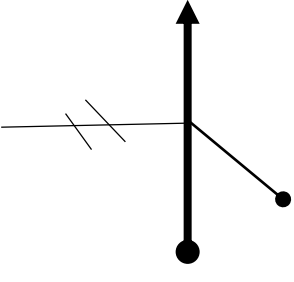
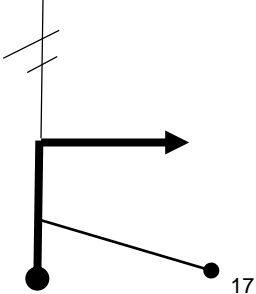
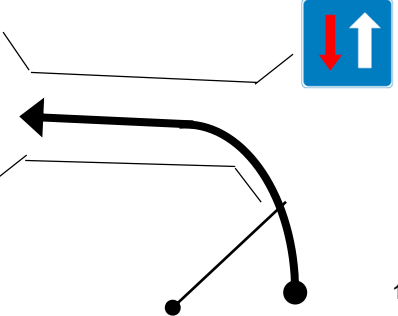
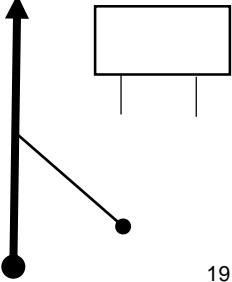

C.H. **4** aC.H. **4A**


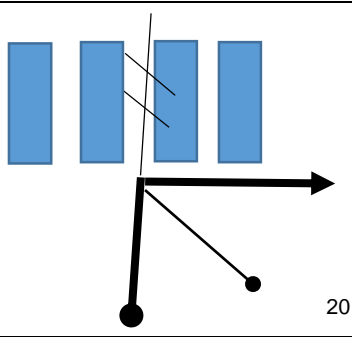

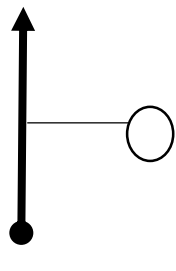

Km. **48,23**

Tiempo **00:57**

Media **50** Km/h

DISTANCIA		DIRECCION	INFORMACIONES	Km. Regres.
TOTAL	PARCIAL			
25,50	00,65	<p>10</p>	<div style="border: 1px solid black; padding: 5px; text-align: center;">SERRANILLOS</div> <p>Seguir principal</p>	22,73
26,25	00,75	<p>11</p>	<div style="border: 1px solid black; padding: 5px; text-align: center;">SERRANILLOS</div>	21,98
29,50	03,25	<p>12</p>	<div style="border: 1px solid black; padding: 5px; text-align: center;">NAVARREVISCA</div> <p>Seguir principal</p>	18,73
30,75	01,25	<p>13</p>	<div style="border: 1px solid black; padding: 5px; text-align: center;">NAVARREVISCA</div>	17,48
31,10	00,35	<p>14</p>	<p>Continuar por la izquierda, dirección BURGOHONDO</p> <p>NO!!! Villanueva/Mijares</p>	17,13

XXII RALLYE DIPUTACIÓN DE ÁVILA		SECCION 2	SECTOR 10	Km. 48,23
TC 4 PEDRO BERNARDO- SERRANILLOS		ASISTENCIA VILLANUEVA DE ÁVILA		Tiempo 00:57
		C.H. 4	aC.H. 4A	Media 50 Km/h
DISTANCIA		DIRECCION	INFORMACIONES	Km. Regres.
TOTAL	PARCIAL			
37,40	06,30	 15	Continuar recto NO!!! Villanueva de Ávila (Sin indicar)	10,83
38,46	01,06	 16	Continuar recto NO!!! Barrio de El Morisco	09,77
42,45	03,99	 17	Girar a la derecha hacia AV-901 VILLANUEVA DE ÁVILA/MIJARES/CASAVIEJA NO!!! Burgohondo/Ávila	05,78
43,83	01,38	 18	Paso por puente estrecho con preferencia de paso	04,40
47,78	03,95	 19	 VILLANUEVA DE ÁVILA Seguir principal	00,45


XXII RALLYE DIPUTACIÓN DE ÁVILA		SECCION 2	SECTOR 10	Km. 48,23
TC 4 PEDRO BERNARDO- SERRANILLOS		ASISTENCIA VILLANUEVA DE ÁVILA		Tiempo 00:57
		C.H. 4	aC.H. 4A	Media 50 Km/h
DISTANCIA		DIRECCION	INFORMACIONES	Km. Regres.
TOTAL	PARCIAL			
48,18	00,40		Abandonar vía principal Villanueva de Ávila, ingresando en C/ Castilla antes de paso de peatones	00,05
				
48,23	00,05		 CH 4A Entrada Asistencia C C/ Castilla VILLANUEVA DE ÁVILA	00,00
				

XXII RALLYE DIPUTACIÓN DE ÁVILA

SECCION **2** SECTOR **11**

Km. -

ENTRADA ASISTENCIA VILLANUEVA DE ÁVILA



SALIDA ASISTENCIA VILLANUEVA DE ÁVILA

C.H. **4A** a C.H. **4B**

Tiempo **30:00**

Media - Km/h

DISTANCIA		DIRECCION	INFORMACIONES	Km. Regres.
TOTAL	PARCIAL			

ASISTENCIA

CH 4B Salida Asistencia

¡¡¡ATENCIÓN!!!

CH Salida de Asistencia en C/ Santander (la siguiente a Burgohondo en dirección contraria a Ayuntamiento)



CH 4A Entrada Asistencia



Espacio reservado para Zona de Espera y Reagrupamiento.


NO INSTALAR ASISTENCIAS



Espacio reservado para **ASISTENCIAS**

XXII RALLYE DIPUTACIÓN DE ÁVILA

SALIDA ASISTENCIA VILLANUEVA DE ÁVILA



ENTRADA PARQUE CERRADO VILLANUEVA DE ÁVILA

SECCION 2 SECTOR 12

C.H. 4B a C.H. 4C

Km. 00,05

Tiempo 00:02

Media - Km/h

DISTANCIA		DIRECCION	INFORMACIONES	Km. Regres.
TOTAL	PARCIAL			
00,00	00,00	 1	 CH 4B Salida Asistencia C (ver fotos en siguiente viñeta) C/ Santander VILLANUEVA DE ÁVILA	00,05



00,05	00,05	 2	 CH 4C Entrada Parque Cerrado Nocturno (ver foto en siguiente viñeta) Pistas deportivas C/ Santander VILLANUEVA DE ÁVILA	00,00
-------	-------	-------	---	--------------

